


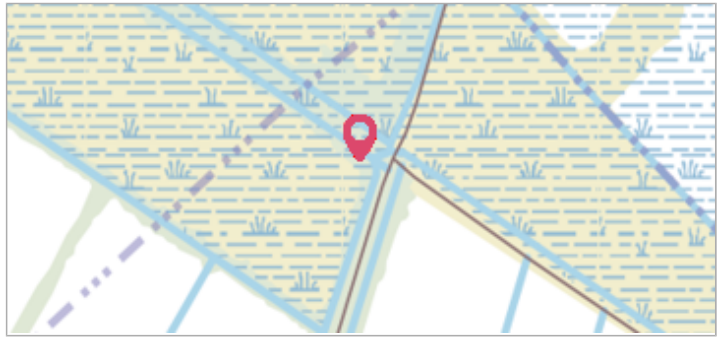
Commune : **COURSAN** | **Canal de Ceinture**

Commentaires : Les Seignes. Canal de ceinture

1 Repère(s) sur le site

GÉNÉRAL

Unité de gestion : Méditerranée Ouest
Code : DDTM11_S_996 **Date de mise à jour** : 08/09/2017
Auteur : DDTM 11



GÉOLOCALISATION

Coordonnées WGS84 : X: 3.05305599 / Y: 43.27806260
Coordonnées RGF93 (Lambert 93) X: 704309.33 / Y: 6242099.9
Coordonnées RGF93 (ETRS89) : X: 3.053056 / Y: 43.2780626


Date inconnue ou approximative Altitude calculée de l'eau : **4.54 m**

Nature de l'inondation : **Débordement de cours d'eau** Nature du repère : **Non renseigné**

Commentaires : Limnimètre grave sur la pile droite des vannes. rive gauche de l'Aude Ex N° 036- F, Etude 1994. Date d'enquete : 21/12/1999

GÉNÉRAL

Code : DDTM11_R_996_1 **Date de mise à jour** : 24/07/2025
Auteur : DDTM 11



MARQUE

Texte : Evènement non identifié
Maximum de l'inondation : Oui
Visibilité : Non renseigné **État du repère** : Non renseigné
Pérennité : Non renseigné **Repère calculé** : Non renseigné
PHEC : Non renseigné

SOURCE DE REPÉRAGE : RECENSEMENT DES REPÈRES DE CRUES SUR LE DÉPARTEMENT DE L'AUDE, RÉALISÉ PAR LA DDTM11 -

Type de repérage : Source bibliographique
Organisme(s) : DDTM 11

NIVELLEMENT INITIAL

Méthode : Non renseigné
Référence nivelée : Marque d'inondation
Système altimétrique : NGF IGN 1969 (système normal)
Altitude de la référence (en m) : 4.540 m
Altitude calculée de l'eau (en m) : 4.54 m