


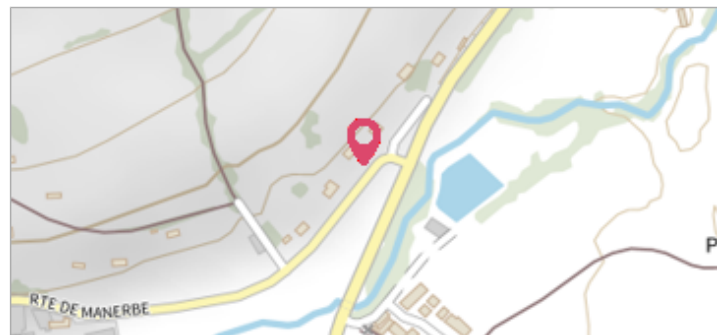
Commune : **COURSAN** | Rivière : **L' Aude**

**107, Av. Jean Jaurès - Parcelle N° BK 80**

**1** Repère(s) sur le site

**GÉNÉRAL**

Unité de gestion : Méditerranée Ouest  
 Code : DDTM11\_S\_980      Date de mise à jour : 08/09/2017  
 Auteur : DDTM 11



**GÉOLOCALISATION**

Coordonnées WGS84 : X: 3.06692287 / Y: 43.23453700  
 Coordonnées RGF93 (Lambert 93) X: 705439.73 / Y: 6237262.08  
 Coordonnées RGF93 (ETRS89) : X: 3.0669229 / Y: 43.234537  
 Code Hydro: Y1--0200      Rive de référence: Droite


**25 octobre 1891**      Altitude calculée de l'eau : **5.85 m**

Nature de l'inondation : **Débordement de cours d'eau**      Nature du repère : **Non renseigné**

**Commentaires** : Façade de l'habitation - rive droite. repère recouvert par le crépi du mur. Date d'enquete : 21/12/1999

**GÉNÉRAL**

Code : DDTM11\_R\_980\_1      Date de mise à jour : 24/04/2018  
 Auteur : DDTM 11



**MARQUE**

Maximum de l'inondation : Oui  
 Visibilité : Non renseigné      État du repère : Non renseigné  
 Pérennité : Non renseigné      Repère calculé : Non renseigné  
 PHEC : Non renseigné

**SOURCE DE REPÉRAGE : RECENSEMENT DES REPÈRES DE CRUES SUR LE DÉPARTEMENT DE L'AUDE, RÉALISÉ PAR LA DDTM11 -**

Type de repérage : Source bibliographique  
 Organisme(s) : DDTM 11

**NIVELLEMENT INITIAL**

Méthode : Non renseigné  
 Référence nivelée : Autre type de référence  
 Système altimétrique : NGF IGN 1969 (système normal)  
 Altitude de la référence (en m) : 5.640 m  
 Différence entre le niveau d'eau et la référence (en m) : 0.210 m  
 Altitude calculée de l'eau (en m) : 5.85 m