
	Commune : MARSA	Rivière : Le Rebenty
RD 107 - PR 29+230		
Commentaires : Le village - pont sur le Rebenty		1 Repère(s) sur le site

GÉNÉRAL

Unité de gestion : Méditerranée Ouest
Code : DDTM11_S_920 **Date de mise à jour** : 08/09/2017
Auteur : DDTM 11





GÉOLOCALISATION

Coordonnées WGS84 : X: 2.15459947 / Y: 42.82245370
Coordonnées RGF93 (Lambert 93) X: 630793.58 / Y: 6191810.92
Coordonnées RGF93 (ETRS89) : X: 2.1545995 / Y: 42.8224537
Code Hydro: Y1100500 **Rive de référence**: Non renseigné

	17 Octobre 1940	Nature de l'inondation : Débordement de cours d'eau Nature du repère : Non renseigné
Commentaires : Culée gauche. repère non trouvé. Date d'enquete : 07/11/2001		

GÉNÉRAL

Code : DDTM11_R_920_1 **Date de mise à jour** : 12/09/2017
Auteur : DDTM 11



MARQUE

Maximum de l'inondation : Oui
Visibilité : Non renseigné **État du repère** : Disparu
Pérennité : Non renseigné **Repère calculé** : Non renseigné
PHEC : Non renseigné

SOURCE DE REPÉRAGE : RECENSEMENT DES REPÈRES DE CRUES SUR LE DÉPARTEMENT DE L'AUDE, RÉALISÉ PAR LA DDTM11 -

Type de repérage : Source bibliographique
Organisme : DDTM 11