	Commune : <b>BESSEDE-DE-SAULT</b> <b>RD 118 - PR 100+650</b>	Rivière : <b>L' Aude</b>
		<b>1</b> Repère(s) sur le site

**GÉNÉRAL**


---


 Unité de gestion : Méditerranée Ouest  
 Code : DDTM11\_S\_865      Date de mise à jour : 08/09/2017  
 Auteur : DDTM 11



**GÉOLOCALISATION**


---



 Coordonnées WGS84 : X: 2.14637555 / Y: 42.77424580  
 Coordonnées RGF93 (Lambert 93) X: 630062.42 / Y: 6186457.18  
 Coordonnées RGF93 (ETRS89) : X: 2.1463756 / Y: 42.7742458  
 Code Hydro: Y1--0200      Rive de référence: Gauche

	<b>13 Septembre 1963</b> Nature de l'inondation : <b>Débordement de cours d'eau</b>	Nature du repère : <b>Non renseigné</b>
<b>Commentaires :</b> Mur de soutènement - Parapet - rive gauche. repère disparu suite à élargissement du virage. Date d'enquete : 18/10/2001		

**GÉNÉRAL**


---

 Code : DDTM11\_R\_865\_1      Date de mise à jour : 19/02/2018  
 Auteur : DDTM 11



**MARQUE**


---

 Maximum de l'inondation : Oui  
 Visibilité : Non renseigné      État du repère : Non renseigné  
 Pérennité : Non renseigné      Repère calculé : Non renseigné  
 PHEC : Non renseigné

**SOURCE DE REPÉRAGE : RECENSEMENT DES REPÈRES DE CRUES SUR LE DÉPARTEMENT DE L'AUDE, RÉALISÉ PAR LA DDTM11 -**


---

 Type de repérage : Source bibliographique  
 Organisme : DDTM 11