
	Commune : <b>CASSAIGNES</b> <b>RD 14 / RD 613 PR 70+940</b>	Rivière : <b>La Rialsesse</b>
Commentaires : La Mourette		<b>1</b> Repère(s) sur le site

#### GÉNÉRAL


Unité de gestion : Méditerranée Ouest  
Code : DDTM11\_S\_832 Date de mise à jour : 31/01/2018  
Auteur : DDTM 11



Vue du site


#### GÉOLOCALISATION

Coordonnées WGS84 : X: 2.31491333 / Y: 42.94137810  
Coordonnées RGF93 (Lambert 93) X: 644031.61 / Y: 6204908.05  
Coordonnées RGF93 (ETRS89) : X: 2.3149133 / Y: 42.9413781  
Code Hydro: Y1130600 Rive de référence: Non renseigné

	<b>17 Octobre 1940</b> Nature de l'inondation : <b>Débordement de cours d'eau</b> Nature du repère : <b>Non renseigné</b>
Commentaires : Pont de la RD 14. repère de crue non trouvé - confluence Rialsesse-Sals . Date d'enquete : 28/03/2002	

#### GÉNÉRAL

Code : DDTM11\_R\_832\_1 Date de mise à jour :  
Auteur : DDTM 11 17/04/2018



Vue du repère

#### MARQUE

Maximum de l'inondation : Oui  
Visibilité : Non renseigné État du repère : Disparu  
Pérennité : Non renseigné Repère calculé : Non renseigné  
PHEC : Non renseigné

#### SOURCE DE REPÉRAGE : RECENSEMENT DES REPÈRES DE CRUES SUR LE DÉPARTEMENT DE L'AUDE, RÉALISÉ PAR LA DDTM11 -

Type de repérage : Source bibliographique  
Organisme : DDTM 11