
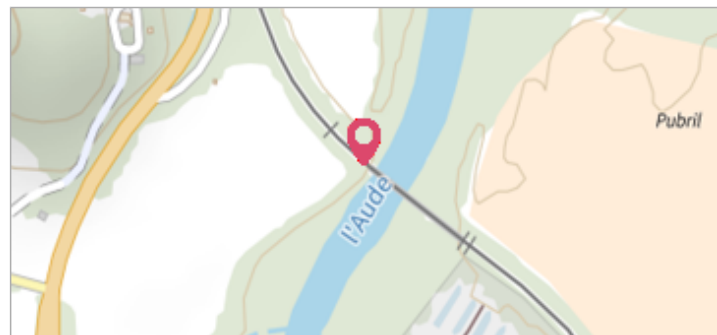

Commune : **COUFFOULENS**
Rivière : **L' Aude**

Pont Madame

Commentaires : Madame **3** Repère(s) sur le site


GÉNÉRAL

Unité de gestion : Méditerranée Ouest
Code : DDTM11_S_821 **Date de mise à jour** : 08/09/2017
Auteur : DDTM 11



GÉOLOCALISATION

Coordonnées WGS84 : X: 2.30413203 / Y: 43.17027310
Coordonnées RGF93 (Lambert 93) X: 643375.13 / Y: 6230364.86
Coordonnées RGF93 (ETRS89) : X: 2.304132 / Y: 43.1702731
Code Hydro: Y1--0200 **Rive de référence**: Non renseigné



1^{er} Août 1872
Altitude calculée de l'eau : 121.91 m

Nature de l'inondation : **Débordement de cours d'eau** **Nature du repère** : **Plaque**

Commentaires : Culée gauche - amont - aval. repère Amont: 4,25 m. cote Z échelle =117,66 m.. Date d'enquete : 06/09/2002

GÉNÉRAL

Code : DDTM11_R_821_3 **Date de mise à jour** :
Auteur : DDTM 11 17/04/2018



MARQUE

Maximum de l'inondation : Oui
Visibilité : Non renseigné **État du repère** : Non renseigné
Pérennité : Non renseigné **Repère calculé** : Non renseigné
PHEC : Non renseigné

SOURCE DE REPÉRAGE : RECENSEMENT DES REPÈRES DE CRUES SUR LE DÉPARTEMENT DE L'AUDE, RÉALISÉ PAR LA DDTM11 -

Type de repérage : Source bibliographique
Organisme : DDTM 11

NIVELLEMENT INITIAL

Méthode : Non renseigné
Référence nivelée : Autre type de référence
Système altimétrique : NGF IGN 1969 (système normal)
Altitude de la référence (en m) : 117.660 m
Différence entre le niveau d'eau et la référence (en m) : 4.250 m
Altitude calculée de l'eau (en m) : 121.91 m