


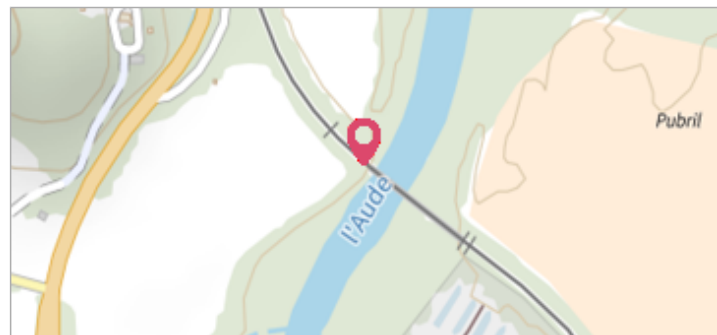
Commune : **COUFFOULENS** | Rivière : **L' Aude**

Pont Madame

Commentaires : Madame **3** Repère(s) sur le site

GÉNÉRAL

Unité de gestion : Méditerranée Ouest
 Code : DDTM11_S_821 Date de mise à jour : 08/09/2017
 Auteur : DDTM 11



GÉOLOCALISATION

Coordonnées WGS84 : X: 2.30413203 / Y: 43.17027310
 Coordonnées RGF93 (Lambert 93) X: 643375.13 / Y: 6230364.86
 Coordonnées RGF93 (ETRS89) : X: 2.304132 / Y: 43.1702731
 Code Hydro: Y1--0200 Rive de référence: Non renseigné


12 octobre 1970 Altitude calculée de l'eau : **121.19 m**

Nature de l'inondation : **Débordement de cours d'eau** Nature du repère : **Plaque**

Commentaires : Culée gauche - amont - aval. repère Aval - ancré au même niveau que celui de 1891 . Date d'enquete : 06/09/2002

GÉNÉRAL

Code : DDTM11_R_821_1 Date de mise à jour : 19/02/2018
 Auteur : DDTM 11



MARQUE

Maximum de l'inondation : Oui
 Visibilité : Non renseigné État du repère : Non renseigné
 Pérennité : Non renseigné Repère calculé : Non renseigné
 PHEC : Non renseigné

SOURCE DE REPÉRAGE : RECENSEMENT DES REPÈRES DE CRUES SUR LE DÉPARTEMENT DE L'AUDE, RÉALISÉ PAR LA DDTM11 -

Type de repérage : Source bibliographique
 Organisme(s) : DDTM 11

NIVELLEMENT INITIAL

Méthode : Non renseigné
 Référence nivelée : Autre type de référence
 Système altimétrique : NGF IGN 1969 (système normal)
 Altitude de la référence (en m) : 117.690 m
 Différence entre le niveau d'eau et la référence (en m) : 3.500 m
 Altitude calculée de l'eau (en m) : 121.19 m