

Commune : **CUXAC-D'AUDE** | Rivière : **L' Aude**

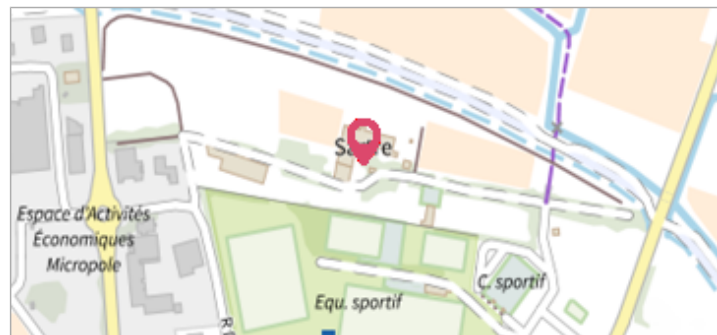
Parcelle B 191

Commentaires : Sartre

2 Repère(s) sur le site


GÉNÉRAL

Unité de gestion : Méditerranée Ouest
 Code : DDTM11_S_803 Date de mise à jour : 08/09/2017
 Auteur : DDTM 11



GÉOLOCALISATION

Coordonnées WGS84 : X: 3.00001070 / Y: 43.25258440
 Coordonnées RGF93 (Lambert 93) X: 700000.87 / Y: 6239266.1
 Coordonnées RGF93 (ETRS89) : X: 3.0000107 / Y: 43.2525844
 Code Hydro: Y1--0200 Rive de référence: Gauche




25 octobre 1881 Altitude calculée de l'eau : **8.55 m**

Nature de l'inondation : **Débordement de cours d'eau** Nature du repère : **Non renseigné**

Commentaires : Angle Sud Est bâtiment rive gauche. maison de propriétaire. Date d'enquete : 13/12/1994

GÉNÉRAL

Code : DDTM11_R_803_1 Date de mise à jour : 17/04/2018
 Auteur : DDTM 11



MARQUE

Maximum de l'inondation : Oui
 Visibilité : Non renseigné État du repère : Non renseigné
 Pérennité : Non renseigné Repère calculé : Non renseigné
 PHEC : Non renseigné

SOURCE DE REPÉRAGE : RECENSEMENT DES REPÈRES DE CRUES SUR LE DÉPARTEMENT DE L'AUDE, RÉALISÉ PAR LA DDTM11 -

Type de repérage : Source bibliographique
 Organisme(s) : DDTM 11

NIVELLEMENT INITIAL

Méthode : Non renseigné
 Référence nivelée : Autre type de référence
 Système altimétrique : NGF IGN 1969 (système normal)
 Altitude de la référence (en m) : 8.200 m
 Différence entre le niveau d'eau et la référence (en m) : 0.350 m
 Altitude calculée de l'eau (en m) : 8.55 m