

Commune : **NARBONNE**Rivière : **L' Aude**

Ouvrage de décharge de la RD 13

Commentaires : Le Pansierou

2 Repère(s) sur le site


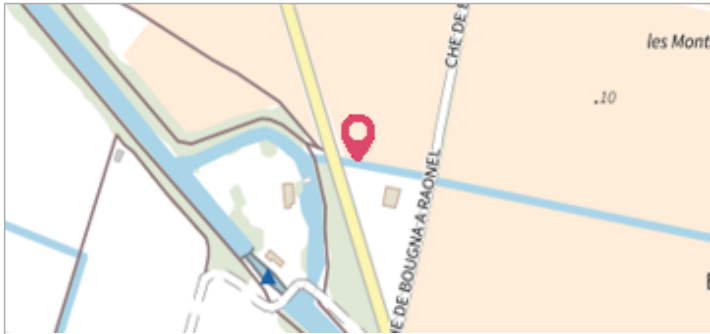
GÉNÉRAL

Unité de gestion : Méditerranée Ouest

Code : DDTM11_S_800

Date de mise à jour : 08/09/2017

Auteur : DDTM 11



Vue du site

GÉOLOCALISATION

Coordonnées WGS84 : X: 3.00467244 / Y: 43.22893990

Coordonnées RGF93 (Lambert 93) X: 700379.83 / Y: 6236637.55

Coordonnées RGF93 (ETRS89) : X: 3.0046724 / Y: 43.2289399

Code Hydro: Y1--0200

Rive de référence: Non renseigné


12 Novembre 1999
Altitude calculée de l'eau : **10.94 m**Nature de l'inondation : **Débordement de cours d'eau**Nature du repère : **Non renseigné**Commentaires : Mur de soutènement droit de l'ouvrage aval. Q = 4000m³/s -rive droite de l'Aude. Date d'enquete : 21/12/1999


GÉNÉRAL

Code : DDTM11_R_800_2

Date de mise à jour :

Auteur : DDTM 11

24/04/2018



Vue du repère

MARQUE

Maximum de l'inondation : Oui

Visibilité : Non renseigné

État du repère : Non renseigné

Pérennité : Non renseigné

Repère calculé : Non renseigné

PHEC : Non renseigné

SOURCE DE REPÉRAGE : RECENSEMENT DES REPÈRES DE CRUES SUR LE DÉPARTEMENT DE L'AUDE, RÉALISÉ PAR LA DDTM11 -

Type de repérage : Source bibliographique

Organisme : DDTM 11

NIVELLEMENT INITIAL

Méthode : Non renseigné

Référence nivelée : Autre type de référence

Système altimétrique : NGF IGN 1969 (système normal)

Altitude de la référence (en m) : 8.550 m

Différence entre le niveau d'eau et la référence (en m) : 2.390 m

Altitude calculée de l'eau (en m) : 10.94 m