

	Commune : <b>NARBONNE</b>	Rivière : <b>L' Aude</b>
<b>Domaine de Malard</b>		
<b>Commentaires</b> : Malard le Vieux		<b>1</b> Repère(s) sur le site

<b>GÉNÉRAL</b>	
<b>Unité de gestion :</b> Méditerranée Ouest	
<b>Code :</b> DDTM11_S_777	<b>Date de mise à jour :</b> 02/10/2017
<b>Auteur :</b> DDTM 11	




GÉOLOCALISATION	
Coordonnées WGS84 : X: 3.03446630 / Y: 43.18950300	
Coordonnées RGF93 (Lambert 93) X: 702803.73 / Y: 6232253.85	
Coordonnées RGF93 (ETRS89) : X: 3.0344663 / Y: 43.189503	
Code Hydro: Y1--0200	Rive de référence: Droite



	<b>12 Novembre 1999</b>	Nature du repère : <b>Non renseigné</b>
Nature de l'inondation : <b>Débordement de cours d'eau</b>		
<b>Commentaires</b> : Mur arrière de la cour - rive droite. Q = 4000m3 / seconde Ex N° 068-F, Etude 1996-1999. Date d'enquete : 21/12/1999		

<b>GÉNÉRAL</b>	
<b>Code :</b> DDTM11_R_777_1	<b>Date de mise à jour :</b>
<b>Auteur :</b> DDTM 11	19/02/2018



<b>MARQUE</b>	
<b>Maximum de l'inondation :</b> Oui	
<b>Visibilité :</b> Non renseigné	<b>État du repère :</b> Non renseigné
<b>Pérennité :</b> Non renseigné	<b>Repère calculé :</b> Non renseigné
<b>PHEC :</b> Non renseigné	
<b>SOURCE DE REPÉRAGE : RECENSEMENT DES REPÈRES DE CRUES SUR LE DÉPARTEMENT DE L'AUDE, RÉALISÉ PAR LA DDTM11 -</b>	
<b>Type de repérage :</b> Source bibliographique	
<b>Organisme :</b> DDTM 11	