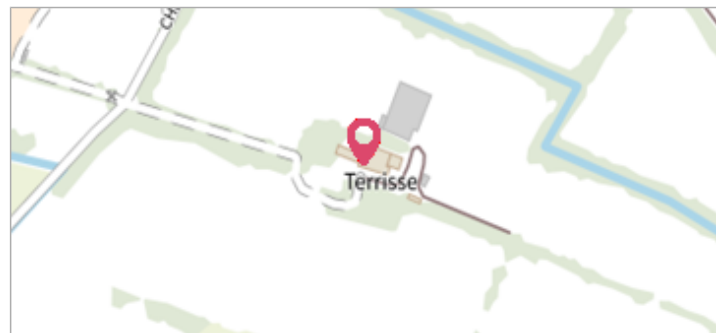



	Commune : NARBONNE	Rivière : L' Aude
Domaine de Terrisse		
Commentaires : Terrisse		2 Repère(s) sur le site

GÉNÉRAL	
Unité de gestion : Méditerranée Ouest	
Code : DDTM11_S_775	Date de mise à jour : 02/10/2017
Auteur : DDTM 11	




GÉOLOCALISATION	
Coordonnées WGS84 : X: 3.02779680 / Y: 43.20300700	
Coordonnées RGF93 (Lambert 93) X: 702260.66 / Y: 6233754.93	
Coordonnées RGF93 (ETRS89) : X: 3.0277968 / Y: 43.203007	
Code Hydro: Y1--0200	Rive de référence: Droite



	7 Décembre 1996	Altitude calculée de l'eau : 5.03 m
Nature de l'inondation : Débordement de cours d'eau		Nature du repère : Non renseigné
Commentaires : Pilier droit du hangar - rive droite. Q = 1600m3 / seconde Ex N° 061-F, Etude 1996-1999. Date d'enquete : 10/12/1994		

GÉNÉRAL	
Code : DDTM11_R_775_1	Date de mise à jour : 17/04/2018
Auteur : DDTM 11	



MARQUE	
Maximum de l'inondation : Oui	
Visibilité : Non renseigné	État du repère : Non renseigné
Pérennité : Non renseigné	Repère calculé : Non renseigné
PHEC : Non renseigné	

SOURCE DE REPÉRAGE : RECENSEMENT DES REPÈRES DE CRUES SUR LE DÉPARTEMENT DE L'AUDE, RÉALISÉ PAR LA DDTM11 -	
Type de repérage : Source bibliographique	
Organisme : DDTM 11	

NIVELLEMENT INITIAL	
Méthode : Non renseigné	
Référence nivelée : Autre type de référence	
Système altimétrique : NGF IGN 1969 (système normal)	
Altitude de la référence (en m) : 4.680 m	
Différence entre le niveau d'eau et la référence (en m) : 0.350 m	
Altitude calculée de l'eau (en m) : 5.03 m	