

Commune : **CUXAC-D'AUDE** | Rivière : **L' Aude**


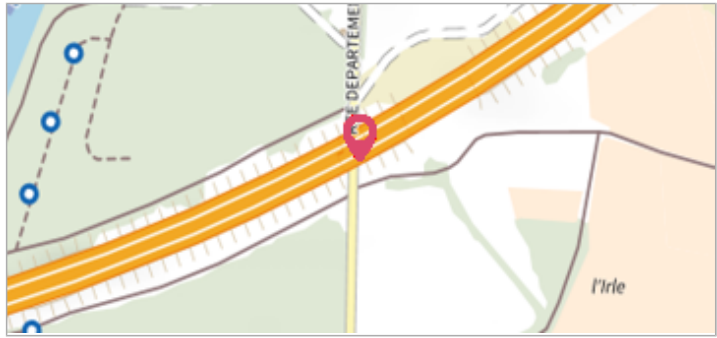
**Domaine d'Aubian**

Commentaires : Aubian

**2** Repère(s) sur le site

**GÉNÉRAL**

Unité de gestion : Méditerranée Ouest  
 Code : DDTM11\_S\_753      Date de mise à jour : 08/09/2017  
 Auteur : DDTM 11



**GÉOLOCALISATION**

Coordonnées WGS84 : X: 3.03017055 / Y: 43.27292600  
 Coordonnées RGF93 (Lambert 93) X: 702450.74 / Y: 6241527.9  
 Coordonnées RGF93 (ETRS89) : X: 3.0301706 / Y: 43.272926  
 Code Hydro: Y1--0200      Rive de référence: Gauche


**12 novembre 1999**      Altitude calculée de l'eau : **7.05 m**

Nature de l'inondation : **Débordement de cours d'eau**      Nature du repère : **Non renseigné**

Commentaires : Angle droit de la construction - rive gauche. Q = 4000m<sup>3</sup> / seconde Ex N° 006-F, Etude 1996-1999 . Date d'enquete : 21/12/1999

**GÉNÉRAL**

Code : DDTM11\_R\_753\_2      Date de mise à jour : 10/11/2017  
 Auteur : DDTM 11



**MARQUE**

Maximum de l'inondation : Oui  
 Visibilité : Non renseigné      État du repère : Non renseigné  
 Pérennité : Non renseigné      Repère calculé : Non renseigné  
 PHEC : Non renseigné

**SOURCE DE REPÉRAGE : RECENSEMENT DES REPÈRES DE CRUES SUR LE DÉPARTEMENT DE L'AUDE, RÉALISÉ PAR LA DDTM11 -**

Type de repérage : Source bibliographique  
 Organisme(s) : DDTM 11

**NIVELLEMENT INITIAL**

Méthode : Non renseigné  
 Référence nivelée : Autre type de référence  
 Système altimétrique : NGF IGN 1969 (système normal)  
 Altitude de la référence (en m) : 5.820 m  
 Différence entre le niveau d'eau et la référence (en m) : 1.230 m  
 Altitude calculée de l'eau (en m) : 7.05 m