



Commune : CUXAC-D'AUDE

Rivière : L' Aude

**Parcelle A 2563 transformateur EDF**

Commentaires : La Grangette


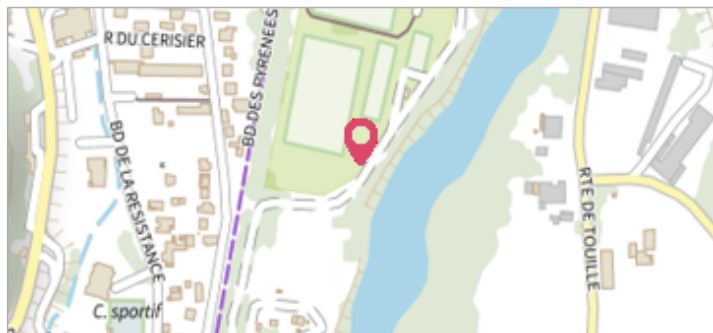
**4** Repère(s) sur le site**GÉNÉRAL**

Unité de gestion : Méditerranée Ouest

Code : DDTM11\_S\_748

Date de mise à jour : 08/09/2017

Auteur : DDTM 11



Vue du site

**GÉOLOCALISATION**

Coordonnées WGS84 : X: 2.98336302 / Y: 43.24065030

Coordonnées RGF93 (Lambert 93) X: 698647.83 / Y: 6237939.53

Coordonnées RGF93 (ETRS89) : X: 2.983363 / Y: 43.2406503

Code Hydro: Y1--0200

Rive de référence: Droite

**8 novembre 1962**

Nature de l'inondation : Débordement de cours d'eau

Altitude calculée de l'eau : **11.95 m**Nature du repère : **Non renseigné**

Commentaires : Angle de socle du transformateur rive droite. Date d'enquete : 13/12/1994

**GÉNÉRAL**

Code : DDTM11\_R\_748\_3

Date de mise à jour :

Auteur : DDTM 11

24/04/2018

**MARQUE**

Maximum de l'inondation : Oui

Visibilité : Non renseigné

État du repère : Non renseigné

Pérennité : Non renseigné

Repère calculé : Non renseigné

PHEC : Non renseigné

**SOURCE DE REPÉRAGE : RECENSEMENT DES REPÈRES DE CRUES SUR LE DÉPARTEMENT DE L'AUDE, RÉALISÉ PAR LA DDTM11 -**

Type de repérage : Source bibliographique

Organisme(s) : DDTM 11

**NIVELLEMENT INITIAL**

Méthode : Non renseigné


Référence nivelée : Autre type de référence

Système altimétrique : NGF IGN 1969 (système normal)

Altitude de la référence (en m) : 10.680 m

Différence entre le niveau d'eau et la référence (en m) : 1.270 m

Altitude calculée de l'eau (en m) : 11.95 m



Vue du repère