

Commune : **CUXAC-D'AUDE** | Rivière : **L' Aude**


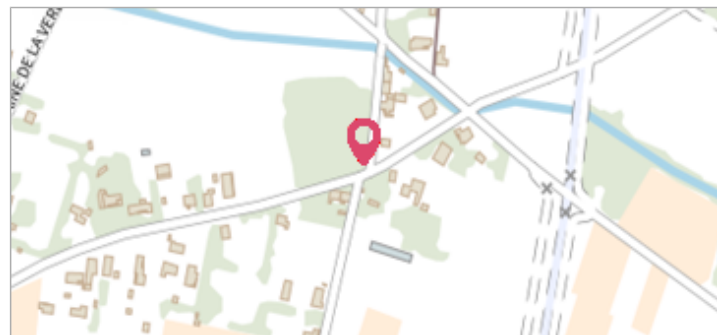
Des Garrigots et plaine de la Verdou

Commentaires : Mouchaïras Sud - angle des Chemins

2 Repère(s) sur le site

GÉNÉRAL

Unité de gestion : Méditerranée Ouest
Code : DDTM11_S_744 **Date de mise à jour :** 08/09/2017
Auteur : DDTM 11



GÉOLOCALISATION

Coordonnées WGS84 : X: 3.02297148 / Y: 43.26281840
Coordonnées RGF93 (Lambert 93) : X: 701866.29 / Y: 6240404.07
Coordonnées RGF93 (ETRS89) : X: 3.0229715 / Y: 43.2628184
Code Hydro: Y1--0200 **Rive de référence:** Gauche


12 novembre 1999 Altitude calculée de l'eau : **7.07 m**

Nature de l'inondation : **Débordement de cours d'eau** Nature du repère : **Non renseigné**

Commentaires : Transformateur EDF - rive gauche. Q = 4000 m³ / seconde, Ex N° 011-F, Etude 1996-1999 . Date d'enquete : 21/12/1999

GÉNÉRAL

Code : DDTM11_R_744_2 **Date de mise à jour :** 19/02/2018
Auteur : DDTM 11



MARQUE

Maximum de l'inondation : Oui
Visibilité : Non renseigné **État du repère :** Non renseigné
Pérennité : Non renseigné **Repère calculé :** Non renseigné
PHEC : Non renseigné

SOURCE DE REPÉRAGE : RECENSEMENT DES REPÈRES DE CRUES SUR LE DÉPARTEMENT DE L'AUDE, RÉALISÉ PAR LA DDTM11 -

Type de repérage : Source bibliographique
Organisme(s) : DDTM 11

NIVELLEMENT INITIAL

Méthode : Non renseigné
Référence nivelée : Autre type de référence
Système altimétrique : NGF IGN 1969 (système normal)
Altitude de la référence (en m) : 6.240 m
Différence entre le niveau d'eau et la référence (en m) : 0.830 m
Altitude calculée de l'eau (en m) : 7.07 m