
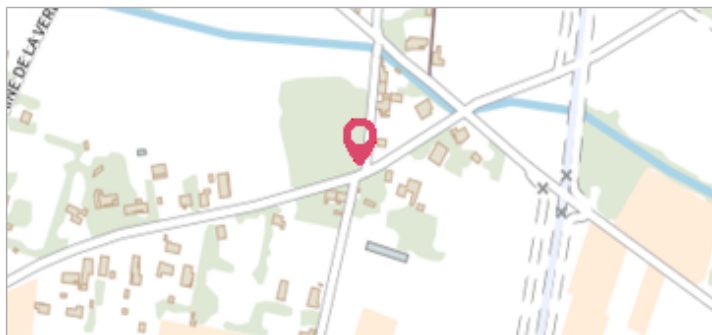


Commune : **CUXAC-D'AUDE**Rivière : **L' Aude****Des Garrigots et plaine de la Verdou****Commentaires** : Mouchaïras Sud - angle des Chemins**2**


Repère(s) sur le site

GÉNÉRAL**Unité de gestion** : Méditerranée Ouest**Code** : DDTM11_S_744**Date de mise à jour** : 08/09/2017**Auteur** : DDTM 11

Vue du site

GÉOLOCALISATION**Coordonnées WGS84** : X: 3.02297148 / Y: 43.26281840**Coordonnées RGF93 (Lambert 93)** X: 701866.29 / Y: 624040.07**Coordonnées RGF93 (ETRS89)** : X: 3.0229715 / Y: 43.2628184**Code Hydro**: Y1--0200**Rive de référence**: Gauche**7 Novembre 1996**Altitude calculée de l'eau : **6.29 m**Nature de l'inondation : **Débordement de cours d'eau**Nature du repère : **Non renseigné****Commentaires** : Transformateur EDF - rive gauche. Q = 1600 m3 / seconde, Ex N° 011-F, Etude 1996-1999 . Date d'enquete : 21/12/1999**GÉNÉRAL****Code** : DDTM11_R_744_1**Date de mise à jour** :**Auteur** : DDTM 11

24/04/2018



Vue du repère

MARQUE**Maximum de l'inondation** : Oui**Visibilité** : Non renseigné**État du repère** : Non renseigné**Pérennité** : Non renseigné**Repère calculé** : Non renseigné**PHEC** : Non renseigné**SOURCE DE REPÉRAGE : RECENSEMENT DES REPÈRES DE CRUES SUR LE DÉPARTEMENT DE L'AUDE, RÉALISÉ PAR LA DDTM11 -****Type de repérage** : Source bibliographique**Organisme** : DDTM 11**NIVELLEMENT INITIAL****Méthode** : Non renseigné**Référence nivelée** : Autre type de référence**Système altimétrique** : NGF IGN 1969 (système normal)**Altitude de la référence (en m)** : 6.240 m**Différence entre le niveau d'eau et la référence (en m)** : 0.050 m**Altitude calculée de l'eau (en m)** : 6.29 m