

Commune : **CUXAC-D'AUDE** | Rivière : **L' Aude**


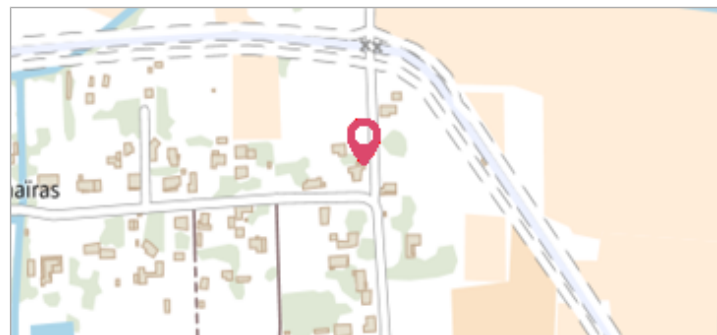
**N° 93 chemin des Garrigots**

Commentaires : Les Mouchairas

**2** Repère(s) sur le site

**GÉNÉRAL**

Unité de gestion : Méditerranée Ouest  
 Code : DDTM11\_S\_743 Date de mise à jour : 08/09/2017  
 Auteur : DDTM 11



**GÉOLOCALISATION**

Coordonnées WGS84 : X: 3.02268258 / Y: 43.26965600  
 Coordonnées RGF93 (Lambert 93) X: 701842.6 / Y: 6241164.18  
 Coordonnées RGF93 (ETRS89) : X: 3.0226826 / Y: 43.269656  
 Code Hydro: Y1--0200 Rive de référence: Gauche

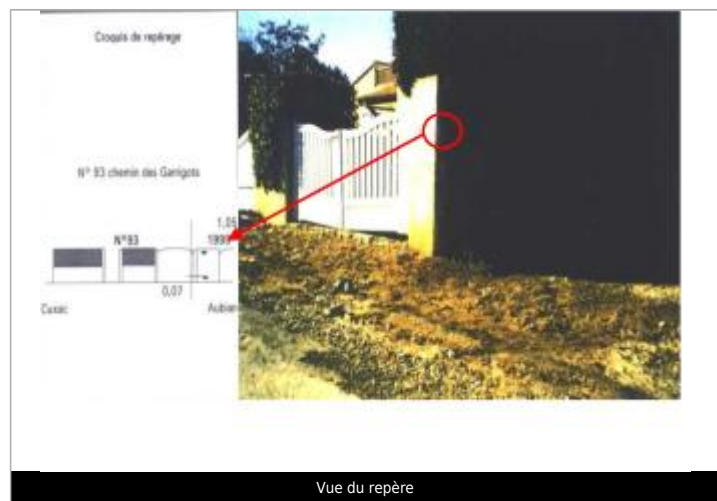
**12 novembre 1999** Altitude calculée de l'eau : **7.04 m**

Nature de l'inondation : **Débordement de cours d'eau** Nature du repère : **Non renseigné**

Commentaires : Pilier droit de portail - rive gauche. Q = 4000 m3 / seconde, Ex N° 004-F, Etude 1996-1999 . Date d'enquete : 21/12/1999

**GÉNÉRAL**

Code : DDTM11\_R\_743\_2 Date de mise à jour : 24/04/2018  
 Auteur : DDTM 11



**MARQUE**

Maximum de l'inondation : Oui  
 Visibilité : Non renseigné État du repère : Non renseigné  
 Pérennité : Non renseigné Repère calculé : Non renseigné  
 PHEC : Non renseigné

**SOURCE DE REPÉRAGE : RECENSEMENT DES REPÈRES DE CRUES SUR LE DÉPARTEMENT DE L'AUDE, RÉALISÉ PAR LA DDTM11 -**

Type de repérage : Source bibliographique  
 Organisme(s) : DDTM 11

**NIVELLEMENT INITIAL**

Méthode : Non renseigné  
 Référence nivelée : Autre type de référence  
 Système altimétrique : NGF IGN 1969 (système normal)  
 Altitude de la référence (en m) : 5.920 m  
 Différence entre le niveau d'eau et la référence (en m) : 1.120 m  
 Altitude calculée de l'eau (en m) : 7.04 m