

Commune : **CUXAC-D'AUDE** | Rivière : **L' Aude**

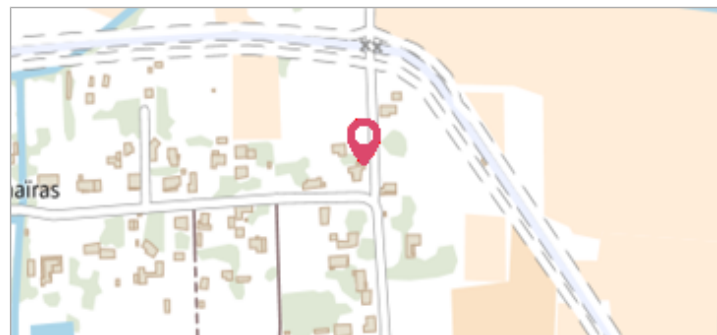
N° 93 chemin des Garrigots

Commentaires : Les Mouchairas

2 Repère(s) sur le site


GÉNÉRAL

Unité de gestion : Méditerranée Ouest
Code : DDTM11_S_743 **Date de mise à jour :** 08/09/2017
Auteur : DDTM 11



GÉOLOCALISATION

Coordonnées WGS84 : X: 3.02268258 / Y: 43.26965600
Coordonnées RGF93 (Lambert 93) X: 701842.6 / Y: 6241164.18
Coordonnées RGF93 (ETRS89) : X: 3.0226826 / Y: 43.269656
Code Hydro: Y1--0200 **Rive de référence:** Gauche



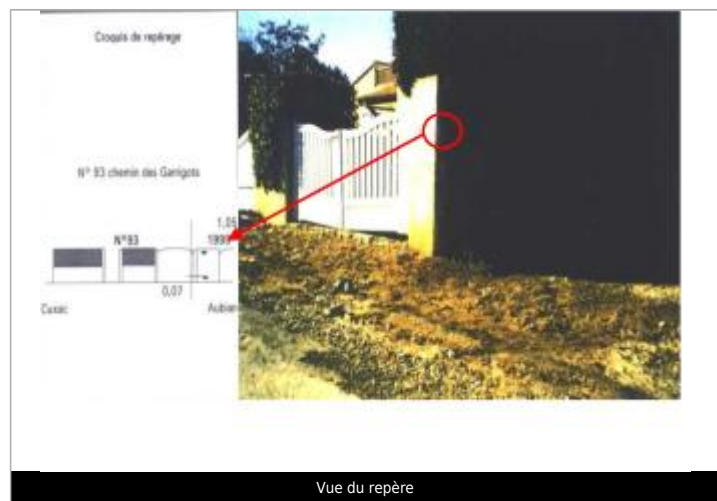
7 novembre 1996 Altitude calculée de l'eau : **5.99 m**

Nature de l'inondation : **Débordement de cours d'eau** Nature du repère : **Non renseigné**

Commentaires : Pilier droit de portail - rive gauche. Q = 1600 m³ / seconde, Ex N° 004-F, Etude 1996-1999 . Date d'enquete : 06/12/1994

GÉNÉRAL

Code : DDTM11_R_743_1 **Date de mise à jour :**
Auteur : DDTM 11 19/02/2018



MARQUE

Maximum de l'inondation : Oui
Visibilité : Non renseigné **État du repère :** Non renseigné
Pérennité : Non renseigné **Repère calculé :** Non renseigné
PHEC : Non renseigné

SOURCE DE REPÉRAGE : RECENSEMENT DES REPÈRES DE CRUES SUR LE DÉPARTEMENT DE L'AUDE, RÉALISÉ PAR LA DDTM11 -

Type de repérage : Source bibliographique
Organisme(s) : DDTM 11

NIVELLEMENT INITIAL

Méthode : Non renseigné
Référence nivelée : Autre type de référence
Système altimétrique : NGF IGN 1969 (système normal)
Altitude de la référence (en m) : 5.920 m
Différence entre le niveau d'eau et la référence (en m) : 0.070 m
Altitude calculée de l'eau (en m) : 5.99 m