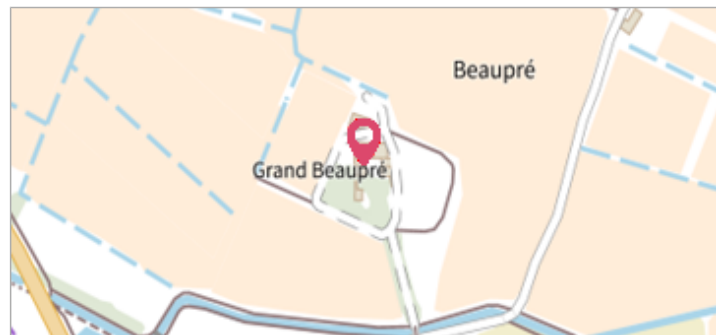


	Commune : <b>NARBONNE</b>	Rivière : <b>L' Aude</b>
<b>Parcelle N° CE 10</b>		
Commentaires : Beaupré		<b>3</b> Repère(s) sur le site

<b>GÉNÉRAL</b>	
Unité de gestion : Méditerranée Ouest	
Code : DDTM11_S_728	Date de mise à jour : 02/10/2017
Auteur : DDTM 11	



<b>GÉOLOCALISATION</b>	
Coordonnées WGS84 : X: 3.03162100 / Y: 43.19655300	
Coordonnées RGF93 (Lambert 93) X: 702571.96 / Y: 6233037.53	
Coordonnées RGF93 (ETRS89) : X: 3.031621 / Y: 43.196553	
Code Hydro: Y1--0200	Rive de référence: Droite



	<b>12 novembre 1999</b>	Altitude calculée de l'eau : <b>5.26 m</b>
Nature de l'inondation : <b>Débordement de cours d'eau</b>		Nature du repère : <b>Non renseigné</b>
Commentaires : Piédroit du portail de la cour - rive droite. Q = 4000m3 / seconde, Ex N° 062-F, Etude 1996-1999 . Date d'enquete : 21/12/1999		

<b>GÉNÉRAL</b>	
Code : DDTM11_R_728_3	Date de mise à jour : 24/04/2018
Auteur : DDTM 11	



<b>MARQUE</b>	
Maximum de l'inondation : Oui	
Visibilité : Non renseigné	État du repère : Non renseigné
Pérennité : Non renseigné	Repère calculé : Non renseigné
PHEC : Non renseigné	

<b>SOURCE DE REPÉRAGE : RECENSEMENT DES REPÈRES DE CRUES SUR LE DÉPARTEMENT DE L'AUDE, RÉALISÉ PAR LA DDTM11 -</b>	
Type de repérage : Source bibliographique	
Organisme(s) : DDTM 11	

<b>NIVELLEMENT INITIAL</b>	
Méthode : Non renseigné	
Référence nivelée : Autre type de référence	
Système altimétrique : NGF IGN 1969 (système normal)	
Altitude de la référence (en m) : 3.960 m	
Différence entre le niveau d'eau et la référence (en m) : 1.300 m	
Altitude calculée de l'eau (en m) : 5.26 m	