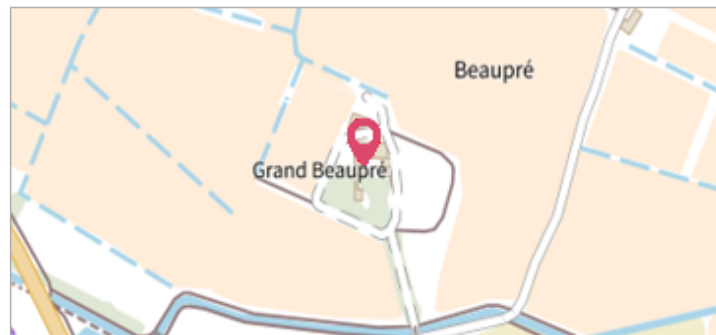


	Commune : NARBONNE	Rivière : L' Aude
	Parcelle N° CE 10	
Commentaires : Beaupré		3 Repère(s) sur le site

GÉNÉRAL	
Unité de gestion : Méditerranée Ouest	
Code : DDTM11_S_728	Date de mise à jour : 02/10/2017
Auteur : DDTM 11	




GÉOLOCALISATION	
Coordonnées WGS84 : X: 3.03162100 / Y: 43.19655300	
Coordonnées RGF93 (Lambert 93) X: 702571.96 / Y: 6233037.53	
Coordonnées RGF93 (ETRS89) : X: 3.031621 / Y: 43.196553	
Code Hydro: Y1--0200	Rive de référence: Droite



	7 décembre 1996	Altitude calculée de l'eau : 4.82 m
	Nature de l'inondation : Débordement de cours d'eau	Nature du repère : Non renseigné
Commentaires : Piédroit du portail de la cour - rive droite. Q = 1600m3 / seconde Ex N° 062-F, Etude 1996-1999 . Date d'enquete : 21/12/1999		

GÉNÉRAL	
Code : DDTM11_R_728_1	Date de mise à jour : 09/09/2017
Auteur : DDTM 11	



MARQUE	
Maximum de l'inondation : Oui	
Visibilité : Non renseigné	État du repère : Non renseigné
Pérennité : Non renseigné	Repère calculé : Non renseigné
PHEC : Non renseigné	

SOURCE DE REPÉRAGE : RECENSEMENT DES REPÈRES DE CRUES SUR LE DÉPARTEMENT DE L'AUDE, RÉALISÉ PAR LA DDTM11 -	
Type de repérage : Source bibliographique	
Organisme(s) : DDTM 11	

NIVELLEMENT INITIAL	
Méthode : Non renseigné	
Référence nivelée : Autre type de référence	
Système altimétrique : NGF IGN 1969 (système normal)	
Altitude de la référence (en m) : 3.960 m	
Différence entre le niveau d'eau et la référence (en m) : 0.860 m	
Altitude calculée de l'eau (en m) : 4.82 m	