


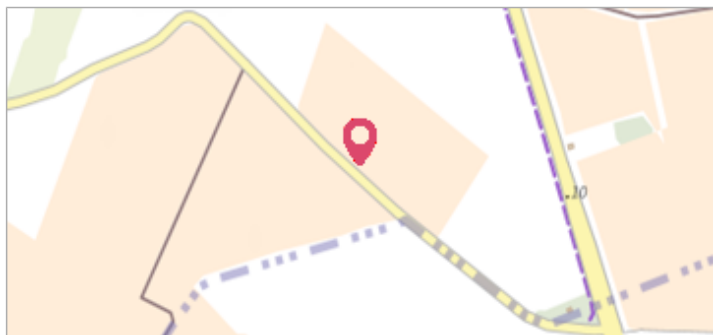
Commune : **CUXAC-D'AUDE**Rivière : **L' Aude****RD 369****1** Repère(s) sur le site**GÉNÉRAL**

Unité de gestion : Méditerranée Ouest

Code : DDTM11\_S\_719

Date de mise à jour : 08/09/2017

Auteur : DDTM 11



Vue du site

**GÉOLOCALISATION**

Coordonnées WGS84 : X: 2.99891157 / Y: 43.23533000

Coordonnées RGF93 (Lambert 93) X: 699911.53 / Y: 6237347.93

Coordonnées RGF93 (ETRS89) : X: 2.9989116 / Y: 43.23533

Code Hydro: Y1--0200

Rive de référence: Droite


**7 Décembre 1996**Altitude calculée de l'eau : **10.52 m**Nature de l'inondation : **Débordement de cours d'eau**Nature du repère : **Non renseigné****Commentaires** : Panneau de signalisation routière rive droite. Q = 1600m3 / seconde. Date d'enquete : 01/07/1999**GÉNÉRAL**

Code : DDTM11\_R\_719\_1

Date de mise à jour :

Auteur : DDTM 11

19/02/2018



Vue du repère

**MARQUE**

Maximum de l'inondation : Oui

Visibilité : Non renseigné

État du repère : Non renseigné

Pérennité : Non renseigné

Repère calculé : Non renseigné

PHEC : Non renseigné

**SOURCE DE REPÉRAGE : RECENSEMENT DES REPÈRES DE CRUES SUR LE DÉPARTEMENT DE L'AUDE, RÉALISÉ PAR LA DDTM11 -**

Type de repérage : Source bibliographique

Organisme : DDTM 11

**NIVELLEMENT INITIAL**

Méthode : Non renseigné

Référence nivelée : Autre type de référence

Système altimétrique : NGF IGN 1969 (système normal)

Altitude de la référence (en m) : 10.170 m

Différence entre le niveau d'eau et la référence (en m) : 0.350 m

Altitude calculée de l'eau (en m) : 10.52 m