


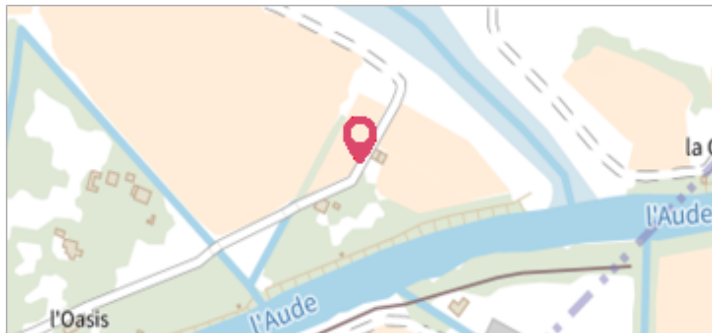
Commune : **COURSAN**Rivière : **L' Aude****La Carbonne****1** Repère(s) sur le site**GÉNÉRAL**

Unité de gestion : Méditerranée Ouest

Code : DDTM11_S_713

Date de mise à jour : 08/09/2017

Auteur : DDTM 11



Vue du site

GÉOLOCALISATION

Coordonnées WGS84 : X: 3.07924282 / Y: 43.24251230

Coordonnées RGF93 (Lambert 93) X: 706440.25 / Y: 6238149.62

Coordonnées RGF93 (ETRS89) : X: 3.0792428 / Y: 43.2425123

Code Hydro: Y1--0200

Rive de référence: Gauche

**7 décembre 1996**Altitude calculée de l'eau : **6.49 m**Nature de l'inondation : **Débordement de cours d'eau**Nature du repère : **Non renseigné**

Commentaires : Pilier gauche de portail - rive gauche. Date d'enquete : 21/12/1999

GÉNÉRAL

Code : DDTM11_R_713_1

Date de mise à jour :

Auteur : DDTM 11

24/04/2018

MARQUE

Maximum de l'inondation : Oui

Visibilité : Non renseigné

État du repère : Non renseigné

Pérennité : Non renseigné

Repère calculé : Non renseigné

PHEC : Non renseigné

SOURCE DE REPÉRAGE : RECENSEMENT DES REPÈRES DE CRUES SUR LE DÉPARTEMENT DE L'AUDE, RÉALISÉ PAR LA DDTM11 -

Type de repérage : Source bibliographique

Organisme(s) : DDTM 11

NIVELLEMENT INITIAL

Méthode : Non renseigné


Référence nivelée : Autre type de référence

Système altimétrique : NGF IGN 1969 (système normal)

Altitude de la référence (en m) : 6.290 m

Différence entre le niveau d'eau et la référence (en m) : 0.200 m

Altitude calculée de l'eau (en m) : 6.49 m



Vue du repère