Commune : **PEPIEUX** | Rivière : **L' Ognon**

Chemin de Siran

Commentaires : La Bouteille

1 Repère(s) sur le site

GÉNÉRAL

Unité de gestion : Méditerranée Ouest
Code : DDTM11_S_660 **Date de mise à jour :** 08/09/2017
Auteur : DDTM 11

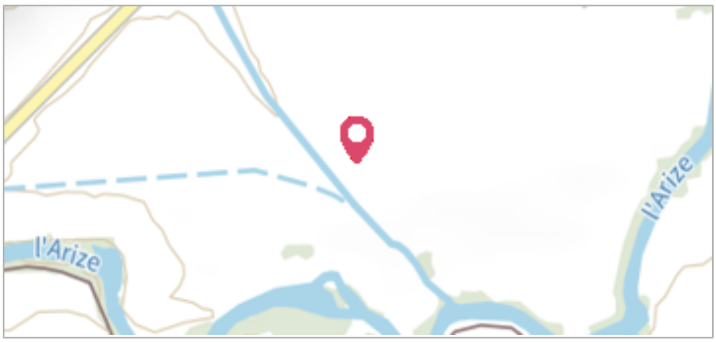



Vue du site

GÉOLOCALISATION

Coordonnées WGS84 : X: 2.67388242 / Y: 43.30190380
Coordonnées RGF93 (Lambert 93) X: 673523 / Y: 6244803.45
Coordonnées RGF93 (ETRS89) : X: 2.6738824 / Y: 43.3019038
Code Hydro: Y1440500 **Rive de référence:** Gauche

12 Novembre 1999

Altitude calculée de l'eau : **84.12 m**

Nature de l'inondation : **Débordement de cours d'eau**

Nature du repère : **Plaque**

Commentaires : Angle des murs de la cabane rive gauche. parcelle N° 410 . Date d'enquete : 17/06/2005

GÉNÉRAL

Code : DDTM11_R_660_1 **Date de mise à jour :** 19/02/2018
Auteur : DDTM 11



Vue du repère

MARQUE

Maximum de l'inondation : Oui
Visibilité : Non renseigné **État du repère :** Non renseigné
Pérennité : Non renseigné **Repère calculé :** Non renseigné
PHEC : Non renseigné

SOURCE DE REPÉRAGE : RECENSEMENT DES REPÈRES DE CRUES SUR LE DÉPARTEMENT DE L'AUDE, RÉALISÉ PAR LA DDTM11 -

Type de repérage : Source bibliographique
Organisme : DDTM 11

NIVELLEMENT INITIAL

Méthode : Non renseigné
Référence nivelée : Autre type de référence
Système altimétrique : NGF IGN 1969 (système normal)
Altitude de la référence (en m) : 82.120 m
Différence entre le niveau d'eau et la référence (en m) : 2.000 m
Altitude calculée de l'eau (en m) : 84.12 m