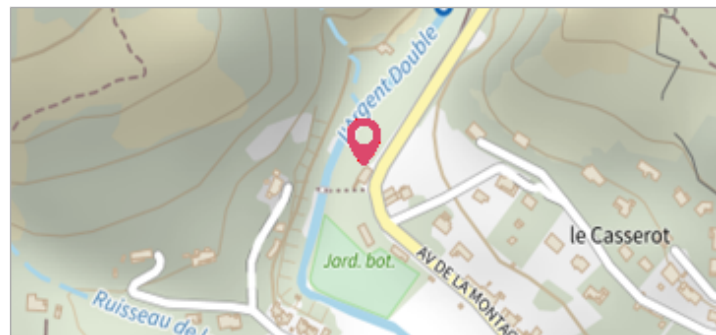
	Commune : CAUNES-MINERVOIS	Rivière : L' Argent-Double
	Avenue Montagne Noire - Parcelle N° 2	
Commentaires : La Cabrerisse		1 Repère(s) sur le site

GÉNÉRAL

Unité de gestion : Méditerranée Ouest

Code : DDTM11_S_624 Date de mise à jour : 08/09/2017

Auteur : DDTM 11



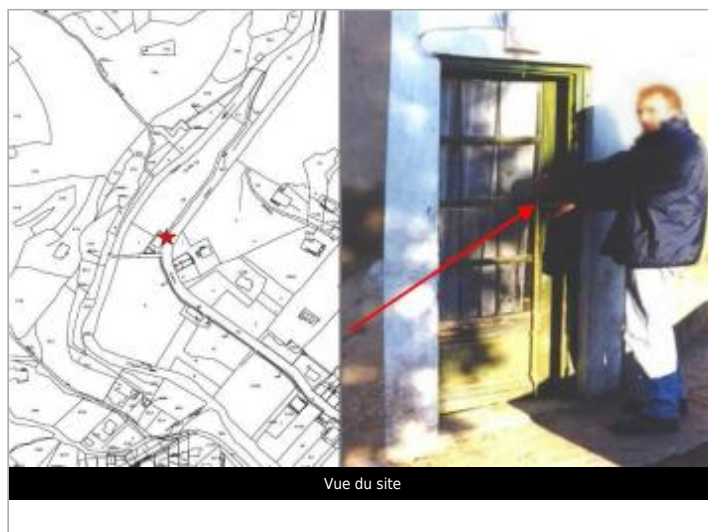
GÉOLOCALISATION


Coordonnées WGS84 : X: 2.52190865 / Y: 43.33064840

Coordonnées RGF93 (Lambert 93) X: 661203.95 / Y: 6248061.56

Coordonnées RGF93 (ETRS89) : X: 2.5219087 / Y: 43.3306484

Code Hydro: Y1430540 Rive de référence: Droite



	11 Novembre 1999	Altitude calculée de l'eau : 192.108 m
	Nature de l'inondation : Débordement de cours d'eau	Nature du repère : Non renseigné
Commentaires : Porte d'entrée vitrée - rive droite. Maison de propriétaire. Date d'enquete : 03/05/2002		

GÉNÉRAL

Code : DDTM11_R_624_1 Date de mise à jour : 19/02/2018

Auteur : DDTM 11



MARQUE

Maximum de l'inondation : Oui

Visibilité : Non renseigné État du repère : Non renseigné

Pérennité : Non renseigné Repère calculé : Non renseigné

PHEC : Non renseigné

SOURCE DE REPÉRAGE : RECENSEMENT DES REPÈRES DE CRUES SUR LE DÉPARTEMENT DE L'AUDE, RÉALISÉ PAR LA DDTM11 -

Type de repérage : Source bibliographique

Organisme : DDTM 11

NIVELLEMENT INITIAL

Méthode : Non renseigné

Référence nivelée : Autre type de référence

Système altimétrique : NGF IGN 1969 (système normal)

Altitude de la référence (en m) : 190.938 m

Différence entre le niveau d'eau et la référence (en m) : 1.170 m

Altitude calculée de l'eau (en m) : 192.108 m