
	Commune : COURSAN	Rivière : L' Aude
	Parcelle CZ 59	
Commentaires : Coutelle		4 Repère(s) sur le site


GÉNÉRAL

Unité de gestion : Méditerranée Ouest
 Code : DDTM11_S_620 Date de mise à jour : 08/09/2017
 Auteur : DDTM 11




GÉOLOCALISATION

Coordonnées WGS84 : X: 3.03224846 / Y: 43.25591290
 Coordonnées RGF93 (Lambert 93) X: 702620.3 / Y: 6239636.66
 Coordonnées RGF93 (ETRS89) : X: 3.0322485 / Y: 43.2559129
 Code Hydro: Y1--0200 Rive de référence: Gauche

	8 novembre 1962	Altitude calculée de l'eau : 6.3 m
	Nature de l'inondation : Débordement de cours d'eau	Nature du repère : Plaque
Commentaires : Pilier gauche du hangar rive gauche. Date d'enquete : 08/12/1994		

GÉNÉRAL

Code : DDTM11_R_620_3 Date de mise à jour : 19/02/2018
 Auteur : DDTM 11



MARQUE

Maximum de l'inondation : Oui
 Visibilité : Non renseigné État du repère : Non renseigné
 Pérennité : Non renseigné Repère calculé : Non renseigné
 PHEC : Non renseigné

SOURCE DE REPÉRAGE : RECENSEMENT DES REPÈRES DE CRUES SUR LE DÉPARTEMENT DE L'AUDE, RÉALISÉ PAR LA DDTM11 -

Type de repérage : Source bibliographique
 Organisme(s) : DDTM 11

NIVELLEMENT INITIAL

Méthode : Non renseigné
 Référence nivelée : Autre type de référence
 Système altimétrique : NGF IGN 1969 (système normal)
 Altitude de la référence (en m) : 5.680 m
 Différence entre le niveau d'eau et la référence (en m) : 0.620 m
 Altitude calculée de l'eau (en m) : 6.3 m