
Commune : **NARBONNE**

**Parcelle HP 155**

**Commentaires** : Petit Vignes

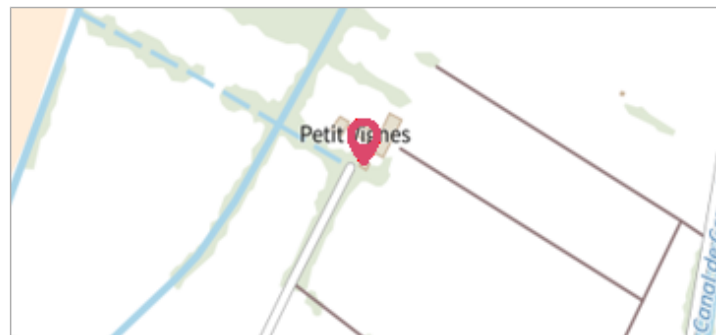
**3** Repère(s) sur le site

**GÉNÉRAL**

**Unité de gestion** : Méditerranée Ouest

**Code** : DDTM11\_S\_605 **Date de mise à jour** : 08/09/2017

**Auteur** : DDTM 11




**GÉOLOCALISATION**

**Coordonnées WGS84** : X: 3.04357744 / Y: 43.19869260

**Coordonnées RGF93 (Lambert 93)** X: 703544.33 / Y: 6233275.86

**Coordonnées RGF93 (ETRS89)** : X: 3.0435774 / Y: 43.1986926


**12 Novembre 1999**

Altitude calculée de l'eau : **4.9 m**

Nature de l'inondation : **Débordement de cours d'eau**

Nature du repère : **Plaque**

**Commentaires** : Pilier gauche de l'entrée cave rive droite canal. Date d'enquete : 21/12/1999


**GÉNÉRAL**

**Code** : DDTM11\_R\_605\_3 **Date de mise à jour** : 19/02/2018

**Auteur** : DDTM 11



Vue du repère



Vue du site

**MARQUE**

**Maximum de l'inondation** : Oui

**Visibilité** : Non renseigné **État du repère** : Non renseigné

**Pérennité** : Non renseigné **Repère calculé** : Non renseigné

**PHC** : Non renseigné

**SOURCE DE REPÉRAGE : RECENSEMENT DES REPÈRES DE CRUES SUR LE DÉPARTEMENT DE L'AUDE, RÉALISÉ PAR LA DDTM11 -**

**Type de repérage** : Source bibliographique

**Organisme** : DDTM 11

**NIVELLEMENT INITIAL**

**Méthode** : Non renseigné

**Référence nivelée** : Autre type de référence

**Système altimétrique** : NGF IGN 1969 (système normal)

**Altitude de la référence (en m)** : 3.910 m

**Différence entre le niveau d'eau et la référence (en m)** : 0.990 m

**Altitude calculée de l'eau (en m)** : 4.9 m