



Commune : **NARBONNE****Parcelle HP 155****Commentaires** : Petit Vignes**3**


Repère(s) sur le site

GÉNÉRAL**Unité de gestion** : Méditerranée Ouest**Code** : DDTM11_S_605**Date de mise à jour** : 08/09/2017**Auteur** : DDTM 11

Vue du site

GÉOLOCALISATION**Coordonnées WGS84** : X: 3.04357744 / Y: 43.19869260**Coordonnées RGF93 (Lambert 93)** X: 703544.33 / Y: 6233275.86**Coordonnées RGF93 (ETRS89)** : X: 3.0435774 / Y: 43.1986926**1^{er} Janvier 1972**Altitude calculée de l'eau : **4.53 m**Nature de l'inondation : **Débordement de cours d'eau**Nature du repère : **Non renseigné****Commentaires** : Pilier gauche de l'entrée cave rive droite canal. Date d'enquete : 05/12/1994**GÉNÉRAL****Code** : DDTM11_R_605_1**Date de mise à jour** :**Auteur** : DDTM 11

17/04/2018

MARQUE**Maximum de l'inondation** : Oui**Visibilité** : Non renseigné**État du repère** : Non renseigné**Pérennité** : Non renseigné**Repère calculé** : Non renseigné**PHEC** : Non renseigné**SOURCE DE REPÉRAGE : RECENSEMENT DES REPÈRES DE CRUES SUR LE DÉPARTEMENT DE L'AUDE, RÉALISÉ PAR LA DDTM11 -****Type de repérage** : Source bibliographique**Organisme** : DDTM 11**NIVELLEMENT INITIAL****Méthode** : Non renseigné**Référence nivelée** : Autre type de référence**Système altimétrique** : NGF IGN 1969 (système normal)**Altitude de la référence (en m)** : 3.910 m**Différence entre le niveau d'eau et la référence (en m)** : 0.620 m**Altitude calculée de l'eau (en m)** : 4.53 m

Vue du repère