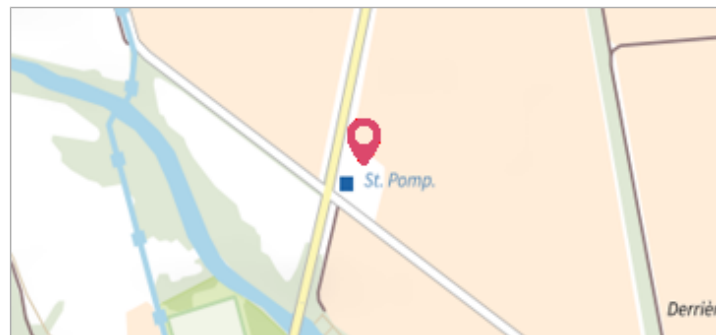
	Commune : LA REDORTE	Rivière : L' Argent-Double
RD 6 -station de pompage		
Commentaires : derrière l'Horte		1 Repère(s) sur le site

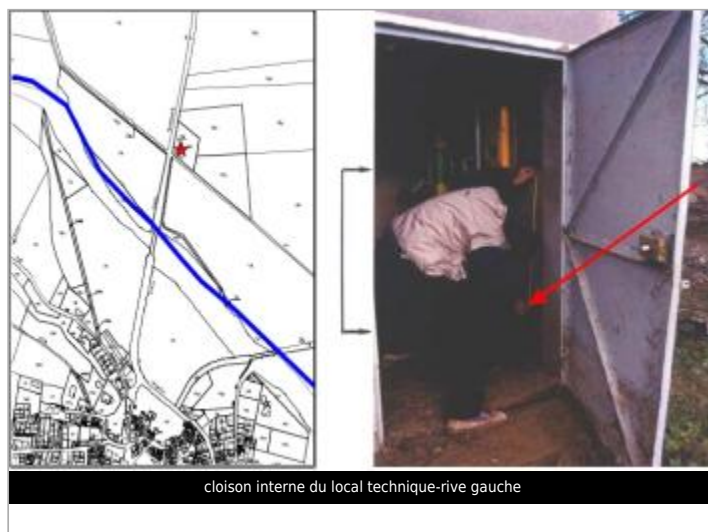
GÉNÉRAL


 Unité de gestion : Méditerranée Ouest
 Code : DDTM11_S_597 Date de mise à jour : 08/01/2018
 Auteur : DDTM 11



GÉOLOCALISATION

 Coordonnées WGS84 : X: 2.65394800 / Y: 43.25680200
 Coordonnées RGF93 (Lambert 93) X: 671882.59 / Y: 6239796.57
 Coordonnées RGF93 (ETRS89) : X: 2.653948 / Y: 43.256802
 Code Hydro: Y1430540 Rive de référence: Gauche



	12 Novembre 1999	Altitude calculée de l'eau : 59.02 m
Nature de l'inondation : Débordement de cours d'eau		Nature du repère : Non renseigné
Commentaires : Cloison interne du local technique rive gauche. moins 0,89 m. mesuré de la base inférieure sur cloison intérieure.- Date d'enquête : 23/11/1999		

GÉNÉRAL

 Code : DDTM11_R_597_1 Date de mise à jour : 08/06/2021
 Auteur : DDTM 11

MARQUE

 Maximum de l'inondation : Oui
 Visibilité : Non renseigné État du repère : Non renseigné
 Pérennité : Non renseigné Repère calculé : Non renseigné
 PHEC : Non renseigné

SOURCE DE REPÉRAGE : RECENSEMENT DES REPÈRES DE CRUES SUR LE DÉPARTEMENT DE L'AUDE, RÉALISÉ PAR LA DDTM11 -

 Type de repérage : Source bibliographique
 Organisme : DDTM 11

NIVELLEMENT INITIAL

 Méthode : Non renseigné
 Référence nivelée : Autre type de référence
 Système altimétrique : NGF IGN 1969 (système normal)
 Altitude de la référence (en m) : 59.910 m
 Différence entre le niveau d'eau et la référence (en m) : -0.890 m
 Altitude calculée de l'eau (en m) : 59.02 m