

Commune : **NARBONNE**

Maison de propriétaire - Les Mongettes Basse

Commentaires : Canal de la réunion

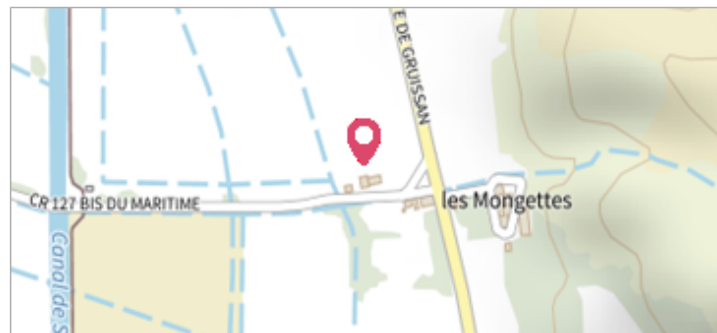
2 Repère(s) sur le site

GÉNÉRAL

Unité de gestion : Méditerranée Ouest

Code : DDTM11_S_530 Date de mise à jour : 08/09/2017

Auteur : DDTM 11




GÉOLOCALISATION

Coordonnées WGS84 : X: 3.05044813 / Y: 43.14183090

Coordonnées RGF93 (Lambert 93) X: 704107.19 / Y: 6226954.53

Coordonnées RGF93 (ETRS89) : X: 3.0504481 / Y: 43.1418309



12 Novembre 1999

Nature de l'inondation : **Débordement de cours d'eau**

Altitude calculée de l'eau : **2.7 m**


Nature du repère : **Non renseigné**

Commentaires : Pilier droit de portail rive gauche du canal. Maison de propriétaire - Q= 4000m³ /s. Date d'enquete : 21/12/1999

GÉNÉRAL

Code : DDTM11_R_530_2 Date de mise à jour : 19/02/2018

Auteur : DDTM 11



MARQUE

Maximum de l'inondation : Oui

Visibilité : Non renseigné État du repère : Non renseigné

Pérennité : Non renseigné Repère calculé : Non renseigné

PHEC : Non renseigné

SOURCE DE REPÉRAGE : RECENSEMENT DES REPÈRES DE CRUES SUR LE DÉPARTEMENT DE L'AUDE, RÉALISÉ PAR LA DDTM11 -

Type de repérage : Source bibliographique

Organisme : DDTM 11

NIVELLEMENT INITIAL

Méthode : Non renseigné

Référence nivelée : Marque d'inondation

Système altimétrique : NGF IGN 1969 (système normal)

Altitude de la référence (en m) : 2.700 m

Altitude calculée de l'eau (en m) : 2.7 m