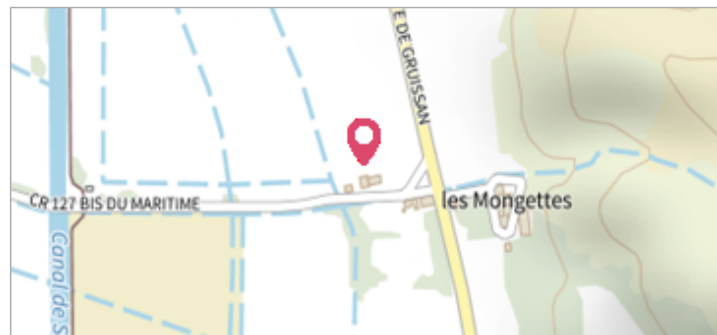


Commune : **NARBONNE** | **Maison de propriétaire - Les Mongettes Basse**

Commentaires : Canal de la réunion **2** Repère(s) sur le site


GÉNÉRAL

Unité de gestion : Méditerranée Ouest
Code : DDTM11_S_530 **Date de mise à jour** : 08/09/2017
Auteur : DDTM 11



GÉOLOCALISATION

Coordonnées WGS84 : X: 3.05044813 / Y: 43.14183090
Coordonnées RGF93 (Lambert 93) X: 704107.19 / Y: 6226954.53
Coordonnées RGF93 (ETRS89) : X: 3.0504481 / Y: 43.1418309




7 Décembre 1996 Altitude calculée de l'eau : **2.55 m**

Nature de l'inondation : **Débordement de cours d'eau** Nature du repère : **Plaque**

Commentaires : Pilier droit de portail rive gauche du canal. Maison de propriétaire - Q= 1600m3 /s. Date d'enquete : 21/12/1999

GÉNÉRAL

Code : DDTM11_R_530_1 **Date de mise à jour** : 17/04/2018
Auteur : DDTM 11



MARQUE

Maximum de l'inondation : Oui
Visibilité : Non renseigné **État du repère** : Non renseigné
Pérennité : Non renseigné **Repère calculé** : Non renseigné
PHEC : Non renseigné

SOURCE DE REPÉRAGE : RECENSEMENT DES REPÈRES DE CRUES SUR LE DÉPARTEMENT DE L'AUDE, RÉALISÉ PAR LA DDTM11 -

Type de repérage : Source bibliographique
Organisme : DDTM 11

NIVELLEMENT INITIAL

Méthode : Non renseigné
Référence nivelée : Marque d'inondation
Système altimétrique : NGF IGN 1969 (système normal)
Altitude de la référence (en m) : 2.550 m
Altitude calculée de l'eau (en m) : 2.55 m