
Commune : **BIZE-MINERVOIS**

Rivière : **La Cesse**

Route d'Agel


1 Repère(s) sur le site

GÉNÉRAL

Unité de gestion : Méditerranée Ouest

Code : DDTM11_S_427 Date de mise à jour : 08/09/2017

Auteur : DDTM 11





GÉOLOCALISATION

Coordonnées WGS84 : X: 2.87247213 / Y: 43.31706790

Coordonnées RGF93 (Lambert 93) X: 689648.9 / Y: 6246442.83

Coordonnées RGF93 (ETRS89) : X: 2.8724721 / Y: 43.3170679

Code Hydro: Y1600500 Rive de référence: Gauche

Vue du site


3 Mars 1930

Nature de l'inondation : **Débordement de cours d'eau**


Nature du repère : **Non renseigné**

Commentaires : Mur d'enceinte - rive gauche. Date d'enquete : 01/07/1999

GÉNÉRAL

Code : DDTM11_R_427_1 Date de mise à jour : 19/02/2018

Auteur : DDTM 11



MARQUE

Maximum de l'inondation : Oui

Visibilité : Non renseigné État du repère : Disparu

Pérennité : Non renseigné Repère calculé : Non renseigné

PHEC : Non renseigné

SOURCE DE REPÉRAGE : RECENSEMENT DES REPÈRES DE CRUES SUR LE DÉPARTEMENT DE L'AUDE, RÉALISÉ PAR LA DDTM11 -

Type de repérage : Source bibliographique

Organisme : DDTM 11