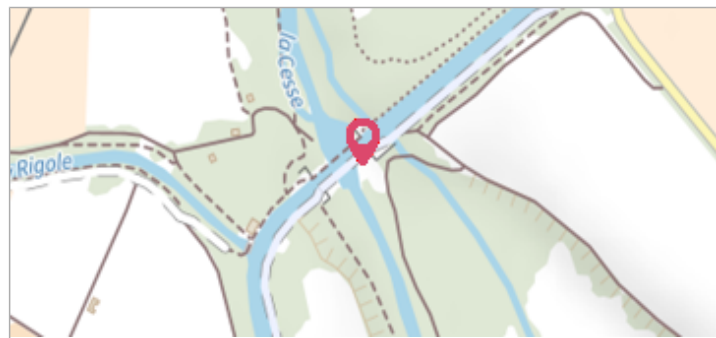
	Commune : SALLELES-D'AUDE	Rivière : La Cesse
	Pont Canal du Midi sur la Cesse	
Commentaires : Broutade		3 Repère(s) sur le site

GÉNÉRAL

Unité de gestion : Méditerranée Ouest

Code : DDTM11_S_326 **Date de mise à jour :** 03/10/2017

Auteur : DDTM 11




GÉOLOCALISATION


Coordonnées WGS84 : X: 2.91577250 / Y: 43.28005200

Coordonnées RGF93 (Lambert 93) : X: 693159.09 / Y: 6242323.25

Coordonnées RGF93 (ETRS89) : X: 2.9157725 / Y: 43.280052

Code Hydro: Y1600500 **Rive de référence:** Gauche



	25 Octobre 1891	Altitude calculée de l'eau : 26.91 m
	Nature de l'inondation : Débordement de cours d'eau	Nature du repère : Non renseigné
Commentaires : Arche du pont aval - rive gauche. Ex N° 60-F. Date d'enquete : 01/07/1999		

GÉNÉRAL

Code : DDTM11_R_326_1 **Date de mise à jour :** 19/02/2018

Auteur : DDTM 11

MARQUE

Maximum de l'inondation : Oui

Visibilité : Non renseigné **État du repère :** Non renseigné

Pérennité : Non renseigné **Repère calculé :** Non renseigné

PHEC : Non renseigné

SOURCE DE REPÉRAGE : RECENSEMENT DES REPÈRES DE CRUES SUR LE DÉPARTEMENT DE L'AUDE, RÉALISÉ PAR LA DDTM11 -

Type de repérage : Source bibliographique

Organisme : DDTM 11

NIVELLEMENT INITIAL

Méthode : Non renseigné

Référence nivelée : Marque d'inondation

Système altimétrique : NGF IGN 1969 (système normal)

Altitude de la référence (en m) : 26.910 m

Altitude calculée de l'eau (en m) : 26.91 m