

Commune : **TREBES** | Rivière : **L' Aude**

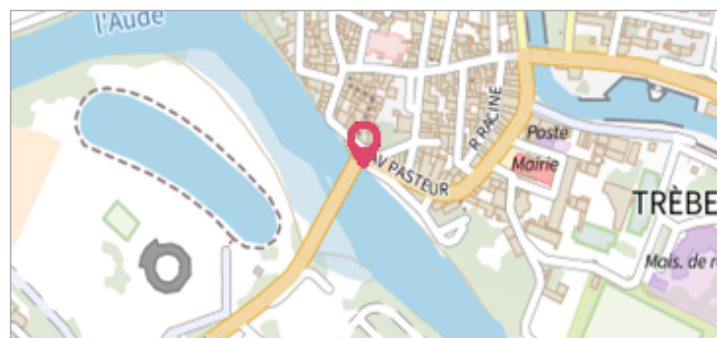
Pont de la RD 610 sur l'Aude

Commentaires : Pont de Trebes

1 Repère(s) sur le site


GÉNÉRAL

Unité de gestion : Méditerranée Ouest
Code : DDTM11_S_297 **Date de mise à jour** : 10/04/2018
Auteur : DDTM 11



GÉOLOCALISATION

Coordonnées WGS84 : X: 2.44094310 / Y: 43.20933600
Coordonnées RGF93 (Lambert 93) X: 654538.4 / Y: 6234619.08
Coordonnées RGF93 (ETRS89) : X: 2.4409431 / Y: 43.209336
Code Hydro: Y1--0200 **Rive de référence**: Non renseigné




5 octobre 1820 Altitude calculée de l'eau : **84.619 m**

Nature de l'inondation : **Débordement de cours d'eau** Nature du repère : **Marque gravée**

Commentaires : Première pile gauche - aval. crue 1820 gravée au sommet de la 1ère pile gauche Aval. Date d'enquete : 15/12/1999

GÉNÉRAL

Code : DDTM11_R_297_1 **Date de mise à jour** : 06/08/2021
Auteur : DDTM 11



MARQUE

Maximum de l'inondation : Oui
Visibilité : Non renseigné **État du repère** : Non renseigné
Pérennité : Non renseigné **Repère calculé** : Non renseigné
PHÉC : Non renseigné

SOURCE DE REPÉRAGE : RECENSEMENT DES REPÈRES DE CRUES SUR LE DÉPARTEMENT DE L'AUDE, RÉALISÉ PAR LA DDTM11 -

Type de repérage : Source bibliographique
Organisme(s) : DDTM 11

NIVELLEMENT INITIAL

Méthode : Non renseigné
Référence nivelée : Marque d'inondation
Système altimétrique : NGF IGN 1969 (système normal)
Altitude de la référence (en m) : 84.619 m
Altitude calculée de l'eau (en m) : 84.619 m