
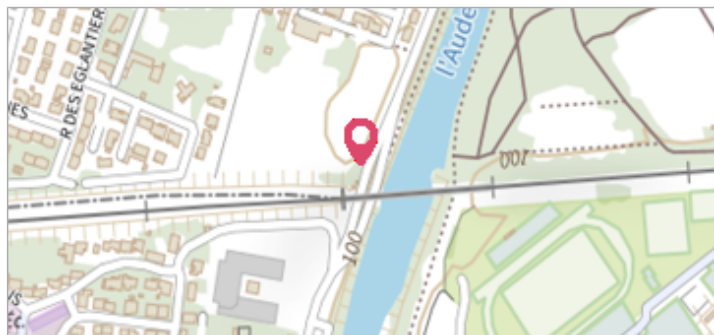



Commune : **CARCASSONNE**Rivière : **L' Aude****Pont S.N.C.F.****Commentaires** : Plaine St Nazareen**3** Repère(s) sur le site**GÉNÉRAL****Unité de gestion** : Méditerranée Ouest**Code** : DDTM11_S_192**Date de mise à jour** : 08/09/2017**Auteur** : DDTM 11

Vue du site

GÉOLOCALISATION**Coordonnées WGS84** : X: 2.36190117 / Y: 43.21889150**Coordonnées RGF93 (Lambert 93)** X: 648119.55 / Y: 6235730.07**Coordonnées RGF93 (ETRS89)** : X: 2.3619012 / Y: 43.2188915**Code Hydro**: Y1--0200**Rive de référence**: Non renseigné**25 Octobre 1891**Altitude calculée de l'eau : **101.79 m**Nature de l'inondation : **Débordement de cours d'eau**Nature du repère : **Non renseigné****Commentaires** : Pile gauche - Aval (côte lue à l'échelle : 5,88m). Date d'enquete : 24/10/2002**GÉNÉRAL****Code** : DDTM11_R_192_2**Date de mise à jour** :**Auteur** : DDTM 11

11/09/2017

MARQUE**Maximum de l'inondation** : Oui**Visibilité** : Non renseigné**État du repère** : Non renseigné**Pérennité** : Non renseigné**Repère calculé** : Non renseigné**PHEC** : Non renseigné**SOURCE DE REPÉRAGE : RECENSEMENT DES REPÈRES DE CRUES SUR LE DÉPARTEMENT DE L'AUDE, RÉALISÉ PAR LA DDTM11 -****Type de repérage** : Source bibliographique**Organisme(s)** : DDTM 11**NIVELLEMENT INITIAL****Méthode** : Non renseigné**Référence nivelée** : Autre type de référence**Système altimétrique** : NGF IGN 1969 (système normal)**Altitude de la référence (en m)** : 98.680 m**Différence entre le niveau d'eau et la référence (en m)** : 3.110 m**Altitude calculée de l'eau (en m)** : 101.79 m

Vue du repère