	Commune : CAUNES-MINERVOIS	Rivière : L' Argent-Double
Domaine des Berges - parcelle N° 1095		
Commentaires : Ancienne Usine	1 Repère(s) sur le site	

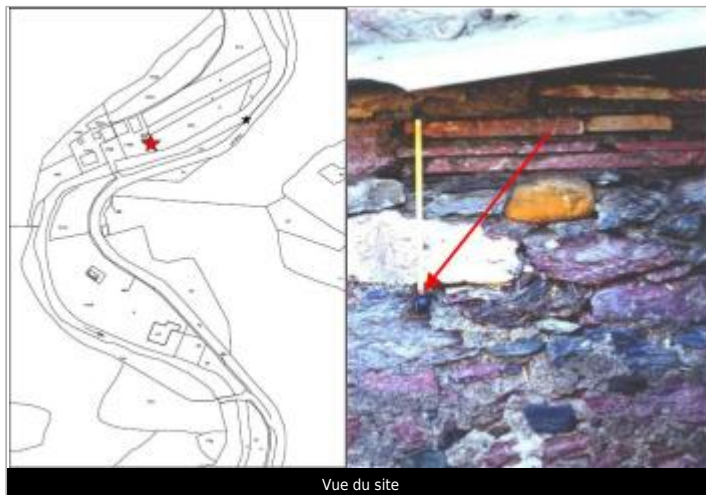
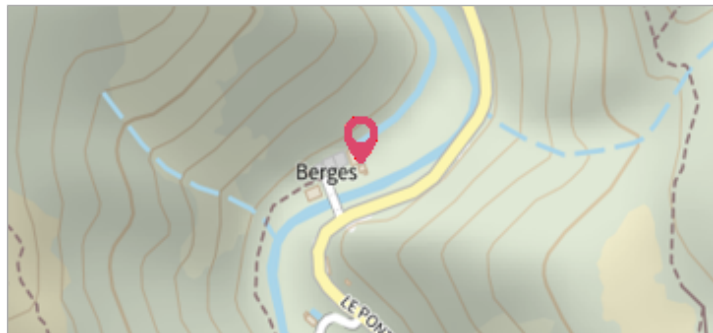
GÉNÉRAL

Unité de gestion : Méditerranée Ouest

Code : DDTM11_S_143

Date de mise à jour : 08/09/2017

Auteur : DDTM 11



Vue du site

GÉOLOCALISATION

Coordonnées WGS84 : X: 2.52435478 / Y: 43.33727140

Coordonnées RGF93 (Lambert 93) X: 661406.88 / Y: 6248796.58

Coordonnées RGF93 (ETRS89) : X: 2.5243548 / Y: 43.3372714

Code Hydro: Y1430540

Rive de référence: Droite



12 Novembre 1999

Altitude calculée de l'eau : **210.7 m**

Nature de l'inondation : **Débordement de cours d'eau**

Nature du repère : **Non renseigné**

Commentaires : Mur du cabanon poulailler - rive droite. 0,42 m. mesuré de la 3ème dalle du poulailler . Date d'enquete : 26/12/1999

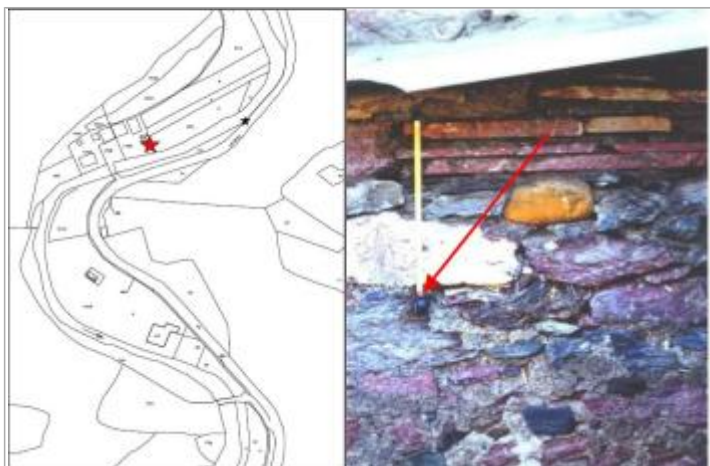
GÉNÉRAL

Code : DDTM11_R_143_1

Date de mise à jour :

Auteur : DDTM 11

19/02/2018



Vue du repère

MARQUE

Maximum de l'inondation : Oui

Visibilité : Non renseigné

État du repère : Non renseigné

Pérennité : Non renseigné

Repère calculé : Non renseigné

PHEC : Non renseigné

SOURCE DE REPÉRAGE : RECENSEMENT DES REPÈRES DE CRUES SUR LE DÉPARTEMENT DE L'AUDE, RÉALISÉ PAR LA DDTM11 -

Type de repérage : Source bibliographique

Organisme : DDTM 11

NIVELLEMENT INITIAL

Méthode : Non renseigné

Référence nivelée : Autre type de référence

Système altimétrique : NGF IGN 1969 (système normal)

Altitude de la référence (en m) : 210.280 m

Différence entre le niveau d'eau et la référence (en m) : 0.420 m

Altitude calculée de l'eau (en m) : 210.7 m