

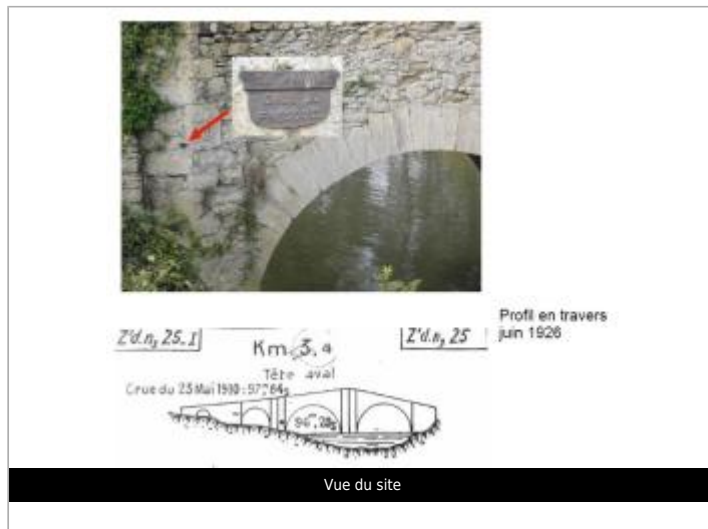
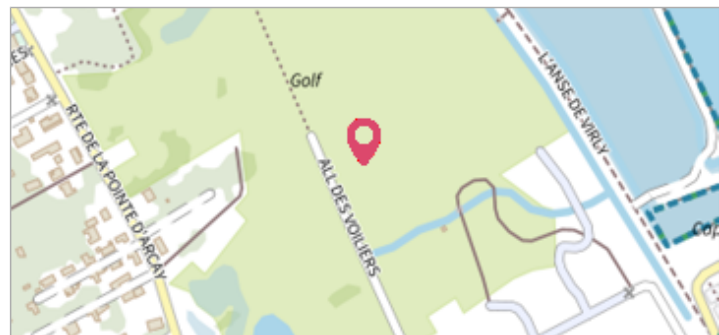
Commune : **CARCASSONNE** | Rivière : **Le Fresquel**

Le Pont Romain en ruines

Commentaires : Ancien Moulin Seigne **1** Repère(s) sur le site

GÉNÉRAL

Unité de gestion : Méditerranée Ouest
 Code : DDTM11_S_103 Date de mise à jour : 08/09/2017
 Auteur : DDTM 11



GÉOLOCALISATION

Coordonnées WGS84 : X: 2.35511336 / Y: 43.23448620
 Coordonnées RGF93 (Lambert 93) X: 647581.84 / Y: 6237468.18
 Coordonnées RGF93 (ETRS89) : X: 2.3551134 / Y: 43.2344862
 Code Hydro: Y13-0400 Rive de référence: Non renseigné


23 mai 1910 Altitude calculée de l'eau : **98 m**

Nature de l'inondation : **Débordement de cours d'eau** Nature du repère : **Plaque**

Commentaires : Culée droite - aval. (*) Hauteur / T N correspond au niveau du chemin de service . Date d'enquete : 23/11/1999

GÉNÉRAL

Code : DDTM11_R_103_1 Date de mise à jour : 18/12/2019
 Auteur : DDTM 11



MARQUE

Maximum de l'inondation : Oui
 Visibilité : Non renseigné État du repère : Non renseigné
 Pérennité : Non renseigné Repère calculé : Non renseigné
 PHEC : Non renseigné

SOURCE DE REPÉRAGE : RECENSEMENT DES REPÈRES DE CRUES SUR LE DÉPARTEMENT DE L'AUDE, RÉALISÉ PAR LA DDTM11 -

Type de repérage : Source bibliographique
 Organisme(s) : DDTM 11

NIVELLEMENT INITIAL

Méthode : Non renseigné
 Référence nivelée : Marque d'inondation
 Système altimétrique : NGF IGN 1969 (système normal)
 Altitude de la référence (en m) : 98.000 m
 Altitude calculée de l'eau (en m) : 98 m