Commune : **CUXAC-D'AUDE** | Rivière : **L' Aude**

Pont en dos d'âne sur canal de submersion

Commentaires : cimetière

2 Repère(s) sur le site

GÉNÉRAL

Unité de gestion : Méditerranée Ouest
Code : DDTM11_S_98 **Date de mise à jour :** 08/09/2017
Auteur : DDTM 11

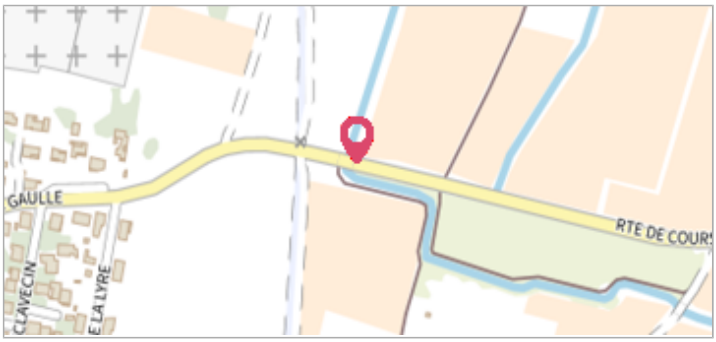



Vue du site

GÉOLOCALISATION

Coordonnées WGS84 : X: 3.00859202 / Y: 43.24618960
Coordonnées RGF93 (Lambert 93) X: 700698.25 / Y: 6238555.23
Coordonnées RGF93 (ETRS89) : X: 3.008592 / Y: 43.2461896
Code Hydro: Y1--0200 **Rive de référence:** Non renseigné

2 Mars 1930

Altitude calculée de l'eau : **8.3 m**

Nature de l'inondation : **Débordement de cours d'eau**

Nature du repère : **Plaque**

Commentaires : Muret prolongeant le pont -bord gauche. rive gauche de l'Aude, Ex N° 019-F, Étude 1994 . Date d'enquete : 21/12/1999

GÉNÉRAL

Code : DDTM11_R_98_2 **Date de mise à jour :** 17/04/2018
Auteur : DDTM 11



Vue du repère

MARQUE

Maximum de l'inondation : Oui
Visibilité : Non renseigné **État du repère :** Non renseigné
Pérennité : Non renseigné **Repère calculé :** Non renseigné
PHEC : Non renseigné

SOURCE DE REPÉRAGE : RECENSEMENT DES REPÈRES DE CRUES SUR LE DÉPARTEMENT DE L'AUDE, RÉALISÉ PAR LA DDTM11 -

Type de repérage : Source bibliographique
Organisme(s) : DDTM 11

NIVELLEMENT INITIAL

Méthode : Non renseigné
Référence nivelée : Autre type de référence
Système altimétrique : NGF IGN 1969 (système normal)
Altitude de la référence (en m) : 7.870 m
Différence entre le niveau d'eau et la référence (en m) : 0.430 m
Altitude calculée de l'eau (en m) : 8.3 m