

Commune : **CUXAC-D'AUDE** | Rivière : **L' Aude**


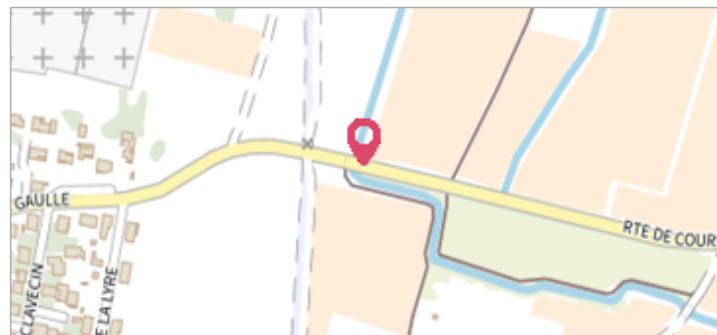
## Pont en dos d'âne sur canal de submersion

Commentaires : cimetière

**2** Repère(s) sur le site

**GÉNÉRAL**

Unité de gestion : Méditerranée Ouest  
 Code : DDTM11\_S\_98      Date de mise à jour : 08/09/2017  
 Auteur : DDTM 11



**GÉOLOCALISATION**

Coordonnées WGS84 : X: 3.00859202 / Y: 43.24618960  
 Coordonnées RGF93 (Lambert 93) X: 700698.25 / Y: 6238555.23  
 Coordonnées RGF93 (ETRS89) : X: 3.008592 / Y: 43.2461896  
 Code Hydro: Y1--0200      Rive de référence: Non renseigné


**17 octobre 1940**      Altitude calculée de l'eau : **8.25 m**

Nature de l'inondation : **Débordement de cours d'eau**      Nature du repère : **Plaque**

Commentaires : Muret prolongeant le pont -bord gauche. rive gauche de l'Aude, Ex N° 019-F, Étude 1994 . Date d'enquete : 21/12/1999

**GÉNÉRAL**

Code : DDTM11\_R\_98\_1      Date de mise à jour : 24/04/2018  
 Auteur : DDTM 11



**MARQUE**

Maximum de l'inondation : Oui  
 Visibilité : Non renseigné      État du repère : Non renseigné  
 Pérennité : Non renseigné      Repère calculé : Non renseigné  
 PHEC : Non renseigné

**SOURCE DE REPÉRAGE : RECENSEMENT DES REPÈRES DE CRUES SUR LE DÉPARTEMENT DE L'AUDE, RÉALISÉ PAR LA DDTM11 -**

Type de repérage : Source bibliographique  
 Organisme(s) : DDTM 11

**NIVELLEMENT INITIAL**

Méthode : Non renseigné  
 Référence nivelée : Autre type de référence  
 Système altimétrique : NGF IGN 1969 (système normal)  
 Altitude de la référence (en m) : 7.870 m  
 Différence entre le niveau d'eau et la référence (en m) : 0.380 m  
 Altitude calculée de l'eau (en m) : 8.25 m