
Commune : **NARBONNE**

**Parcelle Numéro HV 89 domaine Saint Etienne**

**Commentaires** : Saint Etienne

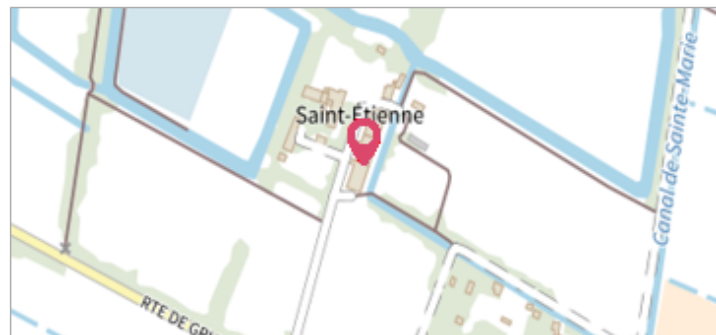
**1** Repère(s) sur le site

**GÉNÉRAL**

**Unité de gestion** : Méditerranée Ouest

**Code** : DDTM11\_S\_91 **Date de mise à jour** : 08/09/2017

**Auteur** : DDTM 11





**GÉOLOCALISATION**

**Coordonnées WGS84** : X: 3.05009859 / Y: 43.16610320

**Coordonnées RGF93 (Lambert 93)** X: 704077.02 / Y: 6229653.05

**Coordonnées RGF93 (ETRS89)** : X: 3.0500986 / Y: 43.1661032




**2 Mars 1930**

Altitude calculée de l'eau : **3.78 m**

Nature de l'inondation : **Débordement de cours d'eau**

Nature du repère : **Marque peinture ou encre**

**Commentaires** : Trait sur cabanon arrière bâtiments rive droite. maison du propriétaire . Date d'enquete : 02/12/1994

**GÉNÉRAL**

**Code** : DDTM11\_R\_91\_1 **Date de mise à jour** : 19/02/2018

**Auteur** : DDTM 11



**MARQUE**

**Maximum de l'inondation** : Oui

**Visibilité** : Non renseigné **État du repère** : Non renseigné

**Pérennité** : Non renseigné **Repère calculé** : Non renseigné

**PHEC** : Non renseigné

**SOURCE DE REPÉRAGE : RECENSEMENT DES REPÈRES DE CRUES SUR LE DÉPARTEMENT DE L'AUDE, RÉALISÉ PAR LA DDTM11 -**

**Type de repérage** : Source bibliographique

**Organisme** : DDTM 11

**NIVELLEMENT INITIAL**

**Méthode** : Non renseigné

**Référence nivelée** : Autre type de référence

**Système altimétrique** : NGF IGN 1969 (système normal)

**Altitude de la référence (en m)** : 2.380 m

**Différence entre le niveau d'eau et la référence (en m)** : 1.400 m

**Altitude calculée de l'eau (en m)** : 3.78 m