Commune : **COURSAN**

# R N 9 sur le canal des deux Ponts

**Commentaires :** Canal des Deux Ponts. Rigole des deux ponts

**3** Repère(s) sur le site

## GÉNÉRAL

**Unité de gestion :** Méditerranée Ouest
**Code :** DDTM11_S_64 **Date de mise à jour :** 08/09/2017
**Auteur :** DDTM 11

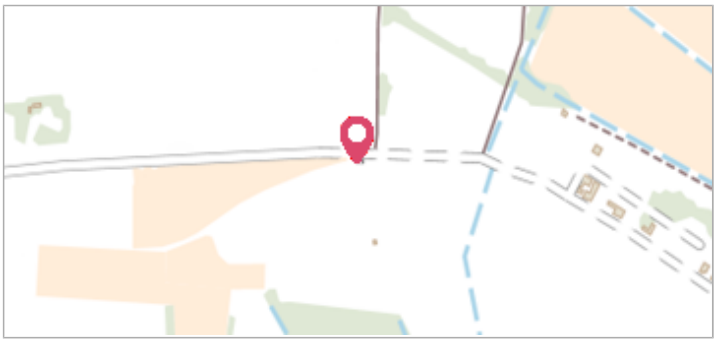



Vue du site

## GÉOLOCALISATION

**Coordonnées WGS84 :** X: 3.06787480 / Y: 43.24893950
**Coordonnées RGF93 (Lambert 93)** X: 705515.73 / Y: 6238863.27
**Coordonnées RGF93 (ETRS89) :** X: 3.0678748 / Y: 43.2489395

# 17 Octobre 1940

Altitude calculée de l'eau : **6.09 m**

Nature de l'inondation : **Débordement de cours d'eau**

Nature du repère : **Non renseigné**

**Commentaires :** Tympan droit aval du canal des 2 ponts. ex N°050-F , Etude1994 . Date d'enquete : 21/12/1999

## GÉNÉRAL

**Code :** DDTM11_R_64_2 **Date de mise à jour :** 17/04/2018
**Auteur :** DDTM 11



Vue du repère

## MARQUE

**Maximum de l'inondation :** Oui
**Visibilité :** Non renseigné **État du repère :** Non renseigné
**Pérennité :** Non renseigné **Repère calculé :** Non renseigné
**PHEC :** Non renseigné

## SOURCE DE REPÉRAGE : RECENSEMENT DES REPÈRES DE CRUES SUR LE DÉPARTEMENT DE L'AUDE, RÉALISÉ PAR LA DDTM11 -

**Type de repérage :** Source bibliographique
**Organisme :** DDTM 11

## NIVELLEMENT INITIAL

**Méthode :** Non renseigné
**Référence nivelée :** Marque d'inondation
**Système altimétrique :** NGF IGN 1969 (système normal)
**Altitude de la référence (en m) :** 6.090 m
**Altitude calculée de l'eau (en m) :** 6.09 m