Commune : **NARBONNE** | Rivière : **L' Aude**

Domaine de la Prade

Commentaires : La Prade

1 Repère(s) sur le site

GÉNÉRAL

Unité de gestion : Méditerranée Ouest
Code : DDTM11_S_62 **Date de mise à jour :** 02/10/2017
Auteur : DDTM 11

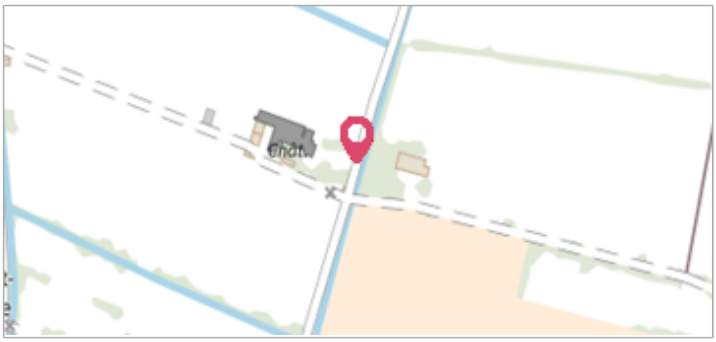



domaine de la Prade

GÉOLOCALISATION

Coordonnées WGS84 : X: 3.00336100 / Y: 43.20385500
Coordonnées RGF93 (Lambert 93) X: 700273.34 / Y: 6233848.81
Coordonnées RGF93 (ETRS89) : X: 3.003361 / Y: 43.203855
Code Hydro: Y1--0200 **Rive de référence:** Droite

12 Novembre 1999

Altitude calculée de l'eau : **6.42 m**

Nature de l'inondation : **Débordement de cours d'eau**

Nature du repère : **Non renseigné**

Commentaires : Côte droit du portail - rive droite. Q = 4000 m3 / seconde Ex N° 095-F, Etude 1996-1999 . Date d'enquete : 21/12/1999

GÉNÉRAL

Code : DDTM11_R_62_1 **Date de mise à jour :** 17/04/2018
Auteur : DDTM 11



côté droit du portail - rive droite

MARQUE

Maximum de l'inondation : Oui
Visibilité : Non renseigné **État du repère :** Non renseigné
Pérennité : Non renseigné **Repère calculé :** Non renseigné
PHEC : Non renseigné

SOURCE DE REPÉRAGE : RECENSEMENT DES REPÈRES DE CRUES SUR LE DÉPARTEMENT DE L'AUDE, RÉALISÉ PAR LA DDTM11 -

Type de repérage : Source bibliographique
Organisme : DDTM 11

NIVELLEMENT INITIAL

Méthode : Non renseigné
Référence nivelée : Autre type de référence
Système altimétrique : NGF IGN 1969 (système normal)
Altitude de la référence (en m) : 6.190 m
Différence entre le niveau d'eau et la référence (en m) : 0.230 m
Altitude calculée de l'eau (en m) : 6.42 m