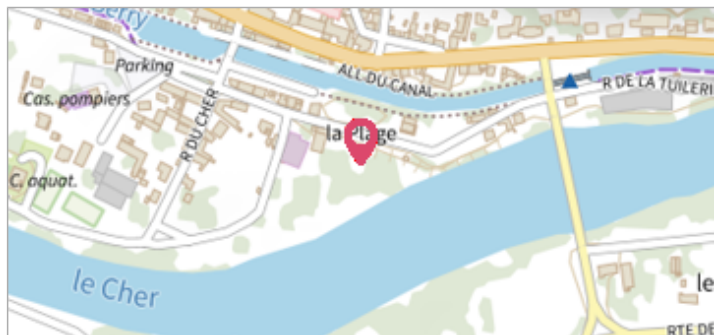

	Commune : <b>MENNETOU-SUR-CHER</b>	Rivière : <b>Le Cher</b>
<b>Aire de jeu de Mennetou-sur-Cher sur la plage - Mur d'escalade</b>		
<b>Commentaires</b> : Mur d'escalade du toboggan.		<b>1</b> Repère(s) sur le site

<b>GÉNÉRAL</b>	
<b>Unité de gestion</b> : Loire-Allier-Cher-Indre	
<b>Code</b> : LCI1606CHER_S_H11	<b>Date de mise à jour</b> : 06/12/2017
<b>Auteur</b> : SPC LCI	




<b>GÉOLOCALISATION</b>	
<b>Coordonnées WGS84</b> : X: 1.86739380 / Y: 47.26765400	
<b>Coordonnées RGF93 (Lambert 93)</b> X: 614366.59 / Y: 6685874.54	
<b>Coordonnées RGF93 (ETRS89)</b> : X: 1.8673938 / Y: 47.267654	
<b>Code Hydro</b> : K---0090	<b>Rive de référence</b> : Gauche



	<b>1<sup>er</sup> Juin 2016</b>	<b>Altitude calculée de l'eau</b> : <b>89.42 m</b>
<b>Nature de l'inondation</b> : <b>Débordement de cours d'eau</b>		<b>Nature du repère</b> : <b>Laisse d'inondation</b>
<b>Commentaires</b> : Au niveau du mur d'escalade du toboggan : laisse de crue à - 40 cm linéaire depuis le haut du mur d'escalade.		

<b>GÉNÉRAL</b>	
<b>Code</b> : LCI1606CHER_R_H11_01	<b>Date de mise à jour</b> :
<b>Auteur</b> : SPC LCI	17/04/2018



<b>MARQUE</b>	
<b>Visibilité</b> : Oui	<b>État du repère</b> : Disparu
<b>Pérennité</b> : Aucune	

<b>NIVELLEMENT D'ORIGINE SPC LCI - 28/06/2017</b>	
<b>Méthode</b> : GPS	
<b>Organisme</b> : SPC Loire - Cher - Indre	
<b>Référence nivelée</b> : Marque d'inondation	
<b>Système altimétrique</b> : NGF IGN 1969 (système normal)	
<b>Altitude de la référence (en m)</b> : 89.420 m	
<b>Altitude calculée de l'eau (en m)</b> : 89.42	