


Commune : **RENNES-LES-BAINS**Rivière : **La Sals****Place du village****Commentaires** : Place du village**2**

Repère(s) sur le site

GÉNÉRAL**Unité de gestion** : Méditerranée Ouest**Code** : DDTM11_S_1953**Date de mise à jour** : 08/09/2017**Auteur** : DDTM 11**GÉOLOCALISATION****Coordonnées WGS84** : X: 2.31981406 / Y: 42.91898810**Coordonnées RGF93 (Lambert 93)** X: 644410.52 / Y: 6202414.94**Coordonnées RGF93 (ETRS89)** : X: 2.3198141 / Y: 42.9189881**Code Hydro**: Y1130500**Rive de référence**: Non renseigné**27 septembre 1992**Nature de l'inondation : **Débordement de cours d'eau**Altitude calculée de l'eau : **307.7 m**Nature du repère : **Non renseigné****Commentaires** : Escalier. Date d'enquete : 10/10/2011**GÉNÉRAL****Code** : DDTM11_R_1953_1**Date de mise à jour** :**Auteur** : DDTM 11

06/10/2020

MARQUE**Maximum de l'inondation** : Oui**Visibilité** : Non renseigné**État du repère** : Non renseigné**Pérennité** : Non renseigné**Repère calculé** : Non renseigné**PHEC** : Non renseigné**SOURCE DE REPÉRAGE : RECENSEMENT DES REPÈRES DE CRUES SUR LE DÉPARTEMENT DE L'AUDE, RÉALISÉ PAR LA DDTM11 -****Type de repérage** : Source bibliographique**Organisme(s)** : DDTM 11**NIVELLEMENT INITIAL****Méthode** : Non renseigné**Référence nivelée** : Marque d'inondation**Système altimétrique** : NGF IGN 1969 (système normal)**Altitude de la référence (en m)** : 307.700 m**Altitude calculée de l'eau (en m)** : 307.7

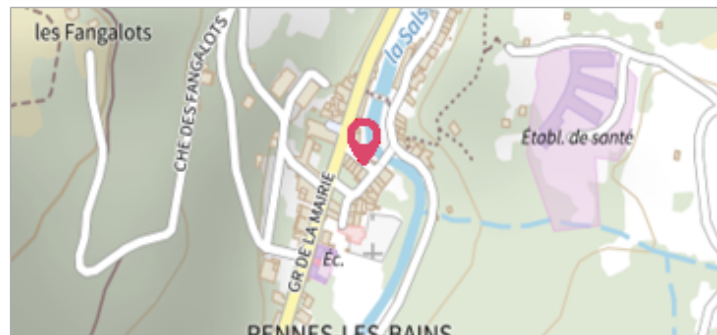

Commune : **RENNES-LES-BAINS**
Rivière : **La Sals**

Place du village

Commentaires : Place du village
2 Repère(s) sur le site


GÉNÉRAL

Unité de gestion : Méditerranée Ouest
Code : DDTM11_S_1953 **Date de mise à jour :** 08/09/2017
Auteur : DDTM 11



GÉOLOCALISATION

Coordonnées WGS84 : X: 2.31981406 / Y: 42.91898810
Coordonnées RGF93 (Lambert 93) X: 644410.52 / Y: 6202414.94
Coordonnées RGF93 (ETRS89) : X: 2.3198141 / Y: 42.9189881
Code Hydro: Y1130500 **Rive de référence:** Non renseigné


Date inconnue ou approximative
Altitude calculée de l'eau : **307.21 m**

Nature de l'inondation : **Débordement de cours d'eau**
Nature du repère : **Non renseigné**

Commentaires : Escalier. Date d'enquete : 10/10/2011

GÉNÉRAL

Code : DDTM11_R_1953_2 **Date de mise à jour :** 24/07/2025
Auteur : DDTM 11



MARQUE

Texte : Evènement non identifié
Maximum de l'inondation : Oui
Visibilité : Non renseigné **État du repère :** Non renseigné
Pérennité : Non renseigné **Repère calculé :** Non renseigné
PHEC : Non renseigné

SOURCE DE REPÉRAGE : RECENSEMENT DES REPÈRES DE CRUES SUR LE DÉPARTEMENT DE L'AUDE, RÉALISÉ PAR LA DDTM11 -

Type de repérage : Source bibliographique
Organisme(s) : DDTM 11

NIVELLEMENT INITIAL

Méthode : Non renseigné
Référence nivelée : Marque d'inondation
Système altimétrique : NGF IGN 1969 (système normal)
Altitude de la référence (en m) : 307.210 m
Altitude calculée de l'eau (en m) : 307.21