

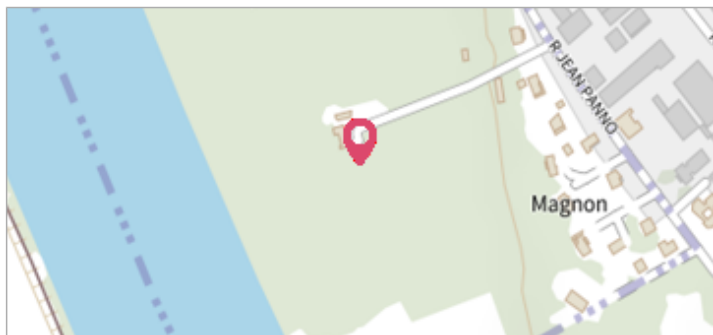
Commune : **VILLEDUBERT**Rivière : **Le Fresquel****4 Fourtou****3** Repère(s) sur le site**GÉNÉRAL**

Unité de gestion : Méditerranée Ouest

Code : DDTM11\_S\_1870

Date de mise à jour : 08/09/2017

Auteur : DDTM 11



Vue du site

**GÉOLOCALISATION**

Coordonnées WGS84 : X: 2.41362822 / Y: 43.23567660

Coordonnées RGF93 (Lambert 93) X: 652338.98 / Y: 6237563.43

Coordonnées RGF93 (ETRS89) : X: 2.4136282 / Y: 43.2356766

Code Hydro: Y13-0400

Rive de référence: Gauche

**23 mai 1910**Nature de l'inondation : **Débordement de cours d'eau**Altitude calculée de l'eau : **94.18 m**Nature du repère : **Plaque****Commentaires** : Maison éclusière de "l'Évêque" sur le Canal du Midi, rive gauche. Pilier angle gauche de la maison de l'écluse, face latérale Situé à 0,61 m sous le niveau du repère de nivellement. Date d'enquête :**GÉNÉRAL**

Code : DDTM11\_R\_1870\_1

Date de mise à jour : 28/04/2023

Auteur : DDTM 11

**MARQUE**

Maximum de l'inondation : Oui

Visibilité : Non renseigné

État du repère : Non renseigné

Pérennité : Non renseigné

Repère calculé : Non renseigné

PHEC : Non renseigné

**SOURCE DE REPÉRAGE : RECENSEMENT DES REPÈRES DE CRUES SUR LE DÉPARTEMENT DE L'AUDE, RÉALISÉ PAR LA DDTM11 -**

Type de repérage : Source bibliographique

Organisme(s) : DDTM 11

**NIVELLEMENT INITIAL**

Méthode : Non renseigné

Référence nivelée : Marque d'inondation

Système altimétrique : NGF IGN 1969 (système normal)

Altitude de la référence (en m) : 94.180 m

Altitude calculée de l'eau (en m) : 94.18



Vue du repère

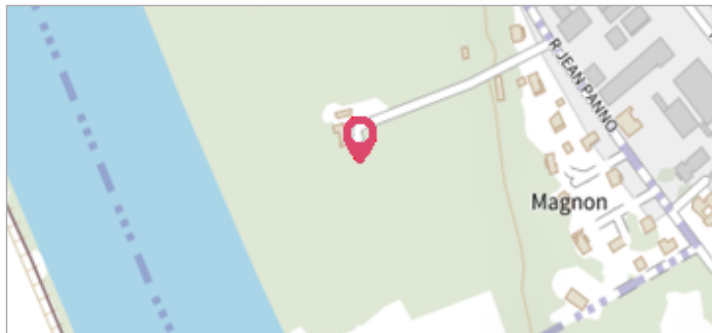
Commune : **VILLEDUBERT**Rivière : **Le Fresquel****4 Fourtou****3** Repère(s) sur le site**GÉNÉRAL**

Unité de gestion : Méditerranée Ouest

Code : DDTM11\_S\_1870

Date de mise à jour : 08/09/2017

Auteur : DDTM 11



Vue du site

**GÉOLOCALISATION**

Coordonnées WGS84 : X: 2.41362822 / Y: 43.23567660

Coordonnées RGF93 (Lambert 93) X: 652338.98 / Y: 6237563.43

Coordonnées RGF93 (ETRS89) : X: 2.4136282 / Y: 43.2356766

Code Hydro: Y13-0400

Rive de référence: Gauche

**25 octobre 1891**Altitude calculée de l'eau : **94.88 m**Nature de l'inondation : **Débordement de cours d'eau**Nature du repère : **Marque gravée****Commentaires** : Maison éclusière de "l'Évêque" sur le Canal du Midi, rive gauche. Pilier angle gauche de la maison de l'écluse, face principale Situé à 0,09 m au dessus du niveau du repère de nivellement. Date d'enquête : 01/04/2005**GÉNÉRAL**

Code : DDTM11\_R\_1870\_2

Date de mise à jour : 28/04/2023

Auteur : DDTM 11

**MARQUE**

Maximum de l'inondation : Oui

Visibilité : Non renseigné

État du repère : Non renseigné

Pérennité : Non renseigné

Repère calculé : Non renseigné

PHEC : Non renseigné

**SOURCE DE REPÉRAGE : RECENSEMENT DES REPÈRES DE CRUES SUR LE DÉPARTEMENT DE L'AUDE, RÉALISÉ PAR LA DDTM11 -**

Type de repérage : Source bibliographique

Organisme(s) : DDTM 11

**NIVELLEMENT INITIAL**

Méthode : Non renseigné

Référence nivelée : Marque d'inondation

Système altimétrique : NGF IGN 1969 (système normal)

Altitude de la référence (en m) : 94.880 m

Altitude calculée de l'eau (en m) : 94.88



Vue du repère

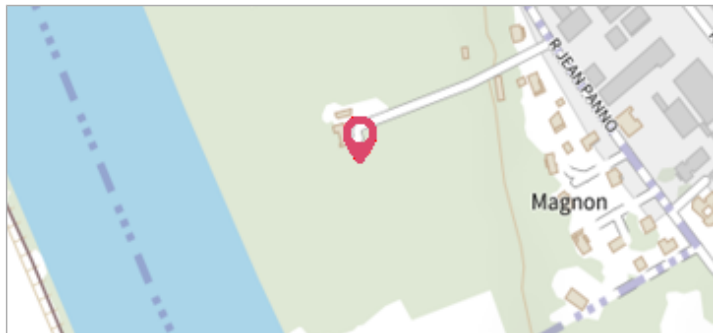
Commune : **VILLEDUBERT**Rivière : **Le Fresquel****4 Fourtou****3** Repère(s) sur le site**GÉNÉRAL**

Unité de gestion : Méditerranée Ouest

Code : DDTM11\_S\_1870

Date de mise à jour : 08/09/2017

Auteur : DDTM 11



Vue du site

**GÉOLOCALISATION**

Coordonnées WGS84 : X: 2.41362822 / Y: 43.23567660

Coordonnées RGF93 (Lambert 93) X: 652338.98 / Y: 6237563.43

Coordonnées RGF93 (ETRS89) : X: 2.4136282 / Y: 43.2356766

Code Hydro: Y13-0400

Rive de référence: Gauche

**6 octobre 1820**Nature de l'inondation : **Débordement de cours d'eau**Altitude calculée de l'eau : **95.06 m**Nature du repère : **Marque gravée****Commentaires** : Maison éclusière de "l'Évêque" sur le Canal du Midi, rive gauche. Pilier angle gauche de la maison de l'écluse, face principale Situé à 0,27 m au-dessus du niveau du repère de nivellement. Date d'enquête : 01/04/2005**GÉNÉRAL**

Code : DDTM11\_R\_1870\_3

Date de mise à jour : 28/04/2023

Auteur : DDTM 11

**MARQUE**

Maximum de l'inondation : Oui

Visibilité : Non renseigné

État du repère : Non renseigné

Pérennité : Non renseigné

Repère calculé : Non renseigné

PHEC : Non renseigné

**SOURCE DE REPÉRAGE : RECENSEMENT DES REPÈRES DE CRUES SUR LE DÉPARTEMENT DE L'AUDE, RÉALISÉ PAR LA DDTM11 -**

Type de repérage : Source bibliographique

Organisme(s) : DDTM 11

**NIVELLEMENT INITIAL**

Méthode : Non renseigné

Référence nivelée : Marque d'inondation

Système altimétrique : NGF IGN 1969 (système normal)

Altitude de la référence (en m) : 95.060 m

Altitude calculée de l'eau (en m) : 95.06



Vue du repère