

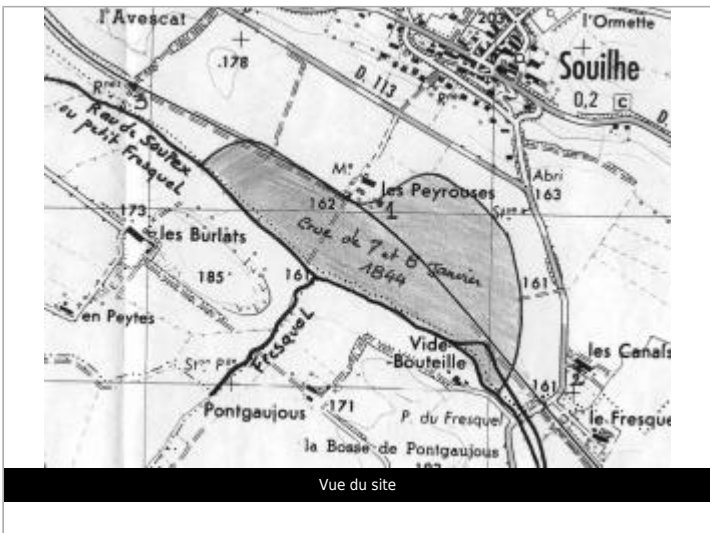
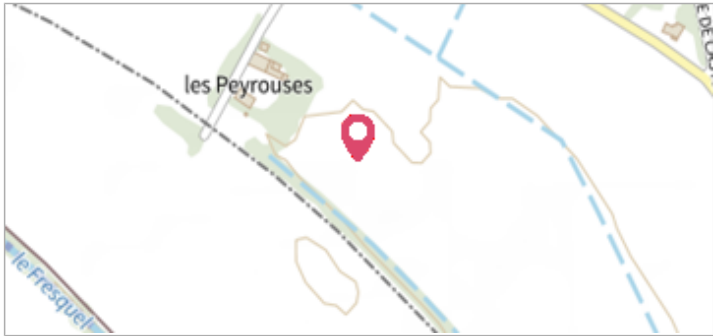
Commune : **SOUILHE** | Rivière : **Le ruisseau de Puginier**

40 Las Peyrouses

1 Repère(s) sur le site

GÉNÉRAL

Unité de gestion : Méditerranée Ouest
 Code : DDTM11_S_1846 Date de mise à jour : 08/09/2017
 Auteur : DDTM 11



GÉOLOCALISATION

Coordonnées WGS84 : X: 1.91065097 / Y: 43.36564600
 Coordonnées RGF93 (Lambert 93) X: 611657.68 / Y: 6252443.85
 Coordonnées RGF93 (ETRS89) : X: 1.910651 / Y: 43.365646
 Code Hydro: Y1300520 Rive de référence: Non renseigné


8 janvier 1844 Altitude calculée de l'eau : **162 m**

Nature de l'inondation : **Débordement de cours d'eau** Nature du repère : **Non renseigné**

Commentaires : Plan minute de 1844 délimitant une zone inondée au confluent du Fresquel et du ruisseau de Soupex (petit Fresquel). Document sans précisions supplémentaires Coordonnées mesurées à proximité de la ferme des Peyrouses (x, y). Altitude évaluée au même endroit (plan à 1/25 000). Date d'enquete : 01/01/1844

GÉNÉRAL

Code : DDTM11_R_1846_1 Date de mise à jour : 24/04/2018
 Auteur : DDTM 11



MARQUE

Maximum de l'inondation : Oui
 Visibilité : Non renseigné État du repère : Non renseigné
 Pérennité : Non renseigné Repère calculé : Non renseigné
 PHEC : Non renseigné

SOURCE DE REPÉRAGE : RECENSEMENT DES REPÈRES DE CRUES SUR LE DÉPARTEMENT DE L'AUDE, RÉALISÉ PAR LA DDTM11 -

Type de repérage : Source bibliographique
 Organisme(s) : DDTM 11

NIVELLEMENT INITIAL

Méthode : Non renseigné
 Référence nivelée : Marque d'inondation
 Système altimétrique : NGF IGN 1969 (système normal)
 Altitude de la référence (en m) : 162.000 m
 Altitude calculée de l'eau (en m) : 162