
Commune : **PEZENS**

Rivière : **La Rougeanne**

278 Dom le Cazalet

2 Repère(s) sur le site

GÉNÉRAL

Unité de gestion : Méditerranée Ouest

Code : DDTM11_S_1759 Date de mise à jour : 08/09/2017

Auteur : DDTM 11



GÉOLOCALISATION


Coordonnées WGS84 : X: 2.22569351 / Y: 43.25325710

Coordonnées RGF93 (Lambert 93) X: 637083.01 / Y: 6239649.37

Coordonnées RGF93 (ETRS89) : X: 2.2256935 / Y: 43.2532571

Code Hydro: Y1350520 Rive de référence: Non renseigné




3 Février 1952

Altitude calculée de l'eau : **non déterminé**

Nature de l'inondation : **Débordement de cours d'eau**

Nature du repère : **Non renseigné**

Commentaires : Ferme le Casalet d'Alzau, entre Fresquel, Rougeanne et Reboulidou. Témoignage direct, il y avait 20 cm d'eau en 1952 dans la maison. Date d'enquête : 01/01/2005

GÉNÉRAL

Code : DDTM11_R_1759_1 Date de mise à jour : 24/04/2018

Auteur : DDTM 11



MARQUE

Maximum de l'inondation : Oui

Visibilité : Non renseigné État du repère : Non renseigné

Pérennité : Non renseigné Repère calculé : Non renseigné

PHEC : Non renseigné

SOURCE DE REPÉRAGE : RECENSEMENT DES REPÈRES DE CRUES SUR LE DÉPARTEMENT DE L'AUDE, RÉALISÉ PAR LA DDTM11 -

Type de repérage : Source bibliographique

Organisme : DDTM 11

NIVELLEMENT INITIAL

Méthode : Non renseigné

Référence nivelée : Autre type de référence

Système altimétrique : NGF IGN 1969 (système normal)

Différence entre le niveau d'eau et la référence (en m) : 0.200 m


Commune : **PEZENS**Rivière : **La Rougeanne****278 Dom le Cazalet****2**Repère(s) sur
le site**GÉNÉRAL**

Unité de gestion : Méditerranée Ouest

Code : DDTM11_S_1759

Date de mise à jour : 08/09/2017

Auteur : DDTM 11



Vue du site

GÉOLOCALISATION

Coordonnées WGS84 : X: 2.22569351 / Y: 43.25325710

Coordonnées RGF93 (Lambert 93) X: 637083.01 / Y: 6239649.37

Coordonnées RGF93 (ETRS89) : X: 2.2256935 / Y: 43.2532571

Code Hydro: Y1350520

Rive de référence: Non renseigné

**11 Octobre 1940**Altitude calculée de l'eau : **non déterminé**Nature de l'inondation : **Débordement de cours d'eau**Nature du repère : **Non renseigné****Commentaires** : Ferme le Casalet d'Alzau, entre Fresquel, Rougeanne et Reboulidou. Témoignage indirect : "mon père m'a dit qu'il y avait ça d'eau en 1940 dans la maison" (30cm environ). Date d'enquête : 01/01/2005**GÉNÉRAL**

Code : DDTM11_R_1759_2

Date de mise à jour :

Auteur : DDTM 11

28/04/2023

MARQUE

Maximum de l'inondation : Oui

Visibilité : Non renseigné

État du repère : Non renseigné

Pérennité : Non renseigné

Repère calculé : Non renseigné

PHEC : Non renseigné

**SOURCE DE REPÉRAGE : RECENSEMENT DES REPÈRES DE CRUES
SUR LE DÉPARTEMENT DE L'AUDE, RÉALISÉ PAR LA DDTM11 -**

Type de repérage : Source bibliographique

Organisme : DDTM 11


NIVELLEMENT INITIAL

Méthode : Non renseigné

Référence nivelée : Autre type de référence

Système altimétrique : NGF IGN 1969 (système normal)

Différence entre le niveau d'eau et la référence (en m) : 0.300 m



Vue du repère