



Commune : PENNAUTIER

Rivière : Le Fresquel

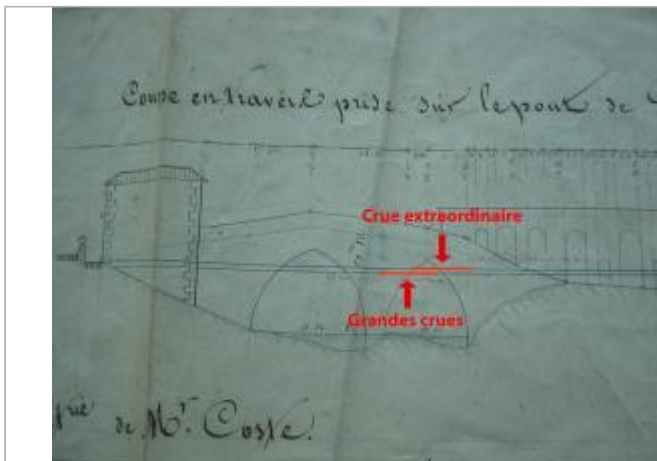
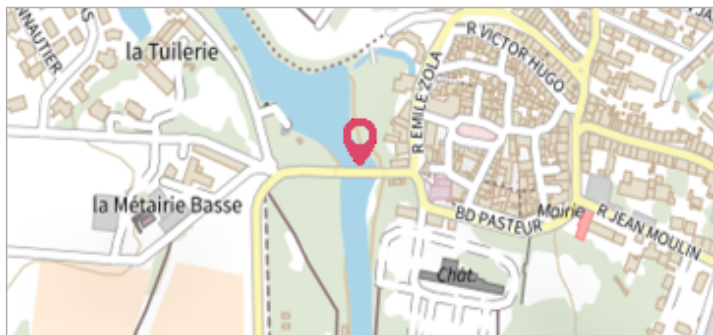
2 BIS Boulevard Pasteur**1** Repère(s) sur le site**GÉNÉRAL**

Unité de gestion : Méditerranée Ouest

Code : DDTM11_S_1690

Date de mise à jour : 08/09/2017

Auteur : DDTM 11



Vue du site

GÉOLOCALISATION

Coordonnées WGS84 : X: 2.31647958 / Y: 43.24464210

Coordonnées RGF93 (Lambert 93) X: 644451.43 / Y: 6238623.58

Coordonnées RGF93 (ETRS89) : X: 2.3164796 / Y: 43.2446421

Code Hydro: Y13-0400

Rive de référence: Non renseigné

**23 Juin 1875**

Nature de l'inondation : Débordement de cours d'eau

Nature du repère : Non renseigné

Commentaires : Ouvrage d'art, Pont de Pennautier (RD 203). Sur ce document de novembre 1877, la crue de 1875 arrive à 1,15m sous la voûte RG et à 0,44m en RD, (4,60m au-dessus des basses eaux).. Date d'enquete : 01/11/1877

GÉNÉRAL

Code : DDTM11_R_1690_1

Date de mise à jour :

Auteur : DDTM 11

05/06/2019

MARQUE

Maximum de l'inondation : Oui

Visibilité : Non renseigné

État du repère : Non renseigné

Pérennité : Non renseigné

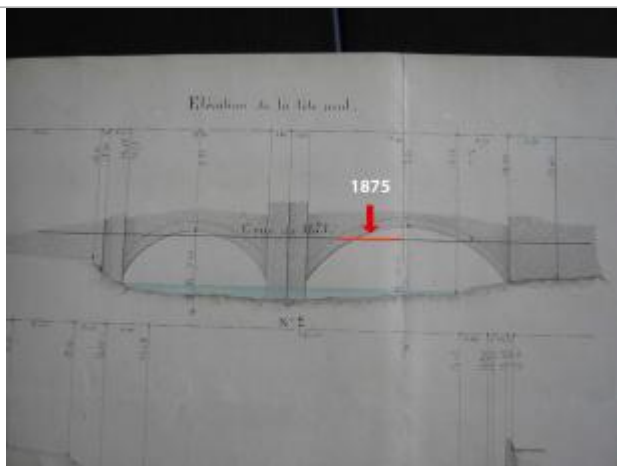
Repère calculé : Non renseigné

PHEC : Non renseigné

SOURCE DE REPÉRAGE : RECENSEMENT DES REPÈRES DE CRUES SUR LE DÉPARTEMENT DE L'AUDE, RÉALISÉ PAR LA DDTM11 -

Type de repérage : Source bibliographique

Organisme : DDTM 11



Vue du repère