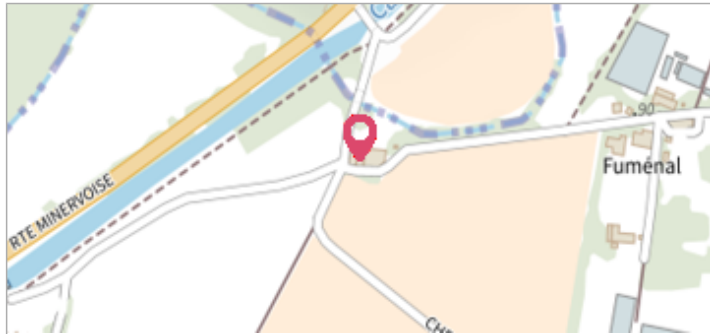


Commune : **CARCASSONNE**Rivière : **Le Fresquel****9033 Chemin des Maraîchers, SAINT-PIERRE****2**Repère(s) sur
le site**GÉNÉRAL****Unité de gestion :** Méditerranée Ouest**Code :** DDTM11_S_1559**Date de mise à jour :** 08/09/2017**Auteur :** DDTM 11**GÉOLOCALISATION****Coordonnées WGS84 :** X: 2.37983612 / Y: 43.23964880**Coordonnées RGF93 (Lambert 93) :** X: 649595.84 / Y: 6238025.99**Coordonnées RGF93 (ETRS89) :** X: 2.3798361 / Y: 43.2396488**Code Hydro:** Y13-0400**Rive de référence:** Non renseigné

Vue du site


**25 Octobre 1891**Altitude calculée de l'eau : **non déterminé**Nature de l'inondation : **Débordement de cours d'eau**Nature du repère : **Plaque****Commentaires :** Pont Rouge Haut, maison de propriétaire pilier gauche de l'entrée. Borne située à 1,25 m au-dessus du sol . Date d'enquete : 01/06/1926**GÉNÉRAL****Code :** DDTM11_R_1559_1**Date de mise à jour :****Auteur :** DDTM 11

17/04/2018



Vue du repère

MARQUE**Maximum de l'inondation :** Oui**Visibilité :** Non renseigné**État du repère :** Non renseigné**Pérennité :** Non renseigné**Repère calculé :** Non renseigné**PHEC :** Non renseigné**SOURCE DE REPÉRAGE : RECENSEMENT DES REPÈRES DE CRUES
SUR LE DÉPARTEMENT DE L'AUDE, RÉALISÉ PAR LA DDTM11 -****Type de repérage :** Source bibliographique**Organisme :** DDTM 11**NIVELLEMENT INITIAL****Méthode :** Non renseigné**Référence nivelée :** Autre type de référence**Système altimétrique :** NGF IGN 1969 (système normal)**Différence entre le niveau d'eau et la référence (en m) :** 1.250 m

	Commune : CARCASSONNE	Rivière : Le Fresquel
	9033 Chemin des Maraîchers, SAINT-PIERRE	

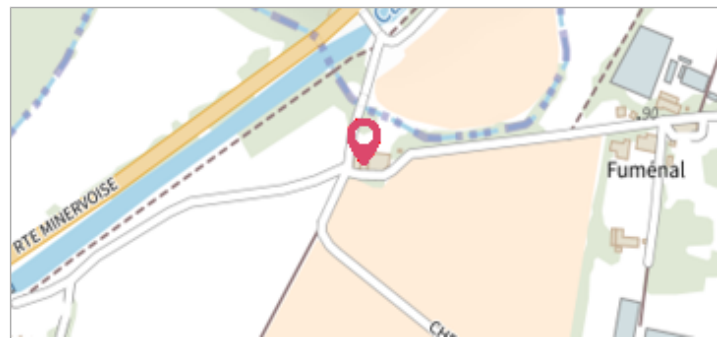
2 Repère(s) sur le site

GÉNÉRAL

Unité de gestion : Méditerranée Ouest

Code : DDTM11_S_1559 Date de mise à jour : 08/09/2017

Auteur : DDTM 11



GÉOLOCALISATION


Coordonnées WGS84 : X: 2.37983612 / Y: 43.23964880

Coordonnées RGF93 (Lambert 93) X: 649595.84 / Y: 6238025.99

Coordonnées RGF93 (ETRS89) : X: 2.3798361 / Y: 43.2396488

Code Hydro: Y13-0400 Rive de référence: Non renseigné



	15 Octobre 2018 Nature de l'inondation : Débordement de cours d'eau	Altitude calculée de l'eau : 94.351 m Nature du repère : Laisse d'inondation
	Commentaires : Repere de crue historique - temoignage de la riveraine	

GÉNÉRAL

Code : AUDE_2018_R_338_2 Date de mise à jour : 02/10/2019

Auteur : SPC MO



MARQUE

Maximum de l'inondation : Oui

Visibilité : Non renseigné État du repère : Non renseigné

Pérennité : Non renseigné Repère calculé : Non renseigné

PHEC : Non renseigné

SOURCE DE REPÉRAGE : RELEVÉS POST CRUES SUITE AUX DÉBORDEMENTS DE L'AUDE DU 15 OCTOBRE 2018 - 16/10/2018

Type de repérage : Campagne de terrain post-inondation

Organisme : TOPODOC

NIVELLEMENT INITIAL - 15/11/2018

Méthode : GPS

Référence nivelée : Autre type de référence

Description référence du repère : sol

Système altimétrique : NGF IGN 1969 (système normal)

Altitude de la référence (en m) : 93.631 m

Différence entre le niveau d'eau et la référence (en m) : 0.720 m

Altitude calculée de l'eau (en m) : 94.351