

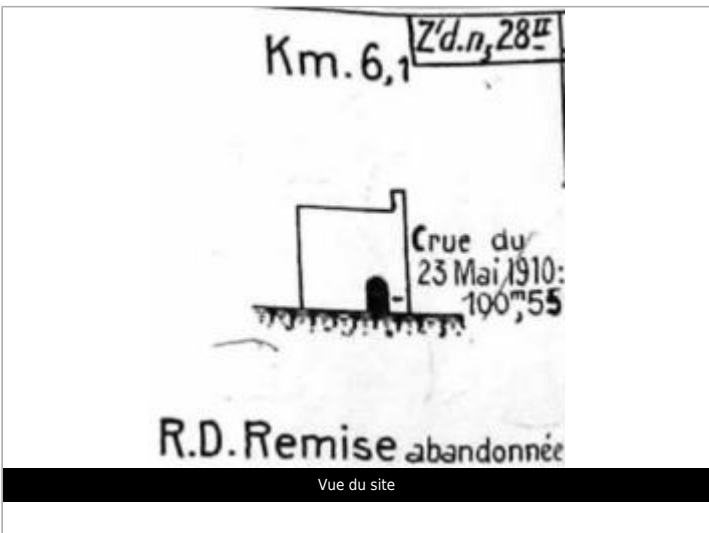
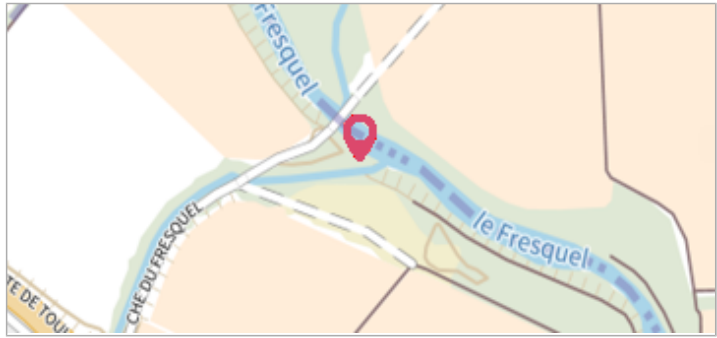
Commune : **CARCASSONNE** | Rivière : **Le Fresquel**

**Proche 9002 Rue Pierre Pavanetto**

**1** Repère(s) sur le site

**GÉNÉRAL**

Unité de gestion : Méditerranée Ouest  
 Code : DDTM11\_S\_1539      Date de mise à jour : 08/09/2017  
 Auteur : DDTM 11



**GÉOLOCALISATION**

Coordonnées WGS84 : X: 2.32920256 / Y: 43.23183990  
 Coordonnées RGF93 (Lambert 93) X: 645473.29 / Y: 6237191.55  
 Coordonnées RGF93 (ETRS89) : X: 2.3292026 / Y: 43.2318399  
 Code Hydro: Y13-0400      Rive de référence: Droite

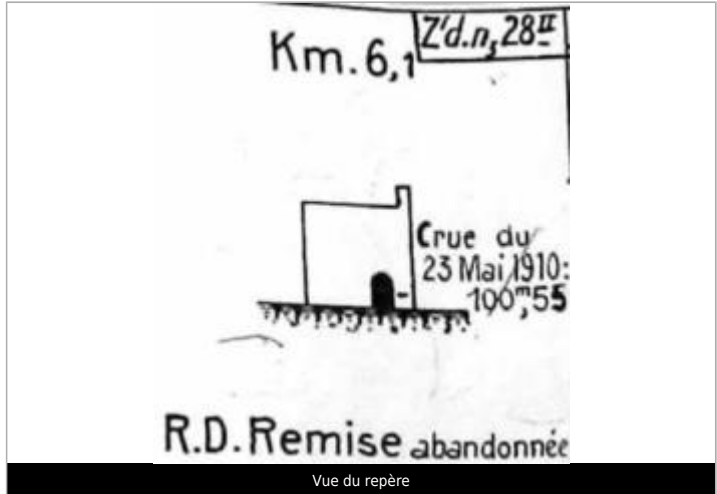
**23 mai 1910**      Altitude calculée de l'eau : **101 m**

Nature de l'inondation : **Débordement de cours d'eau**      Nature du repère : **Non renseigné**

**Commentaires :** En rive droite du Fresquel, chemin de la RN 113 à Paret Longue. Repère de crue de 1910 mentionné sur les documents anciens "remise abandonnée". Non retrouvé, mais site identifié par le fichier IGN A servi de repère de nivellement IGN. Date d'enquête : 18/10/2002

**GÉNÉRAL**

Code : DDTM11\_R\_1539\_1      Date de mise à jour : 28/04/2023  
 Auteur : DDTM 11



**MARQUE**

Maximum de l'inondation : Oui  
 Visibilité : Non renseigné      État du repère : Non renseigné  
 Pérennité : Non renseigné      Repère calculé : Non renseigné  
 PHEC : Non renseigné

**SOURCE DE REPÉRAGE : RECENSEMENT DES REPÈRES DE CRUES SUR LE DÉPARTEMENT DE L'AUDE, RÉALISÉ PAR LA DDTM11 -**

Type de repérage : Source bibliographique  
 Organisme(s) : DDTM 11

**NIVELLEMENT INITIAL**

Méthode : Non renseigné  
 Référence nivelée : Marque d'inondation  
 Système altimétrique : NGF IGN 1969 (système normal)  
 Altitude de la référence (en m) : 101.000 m  
 Altitude calculée de l'eau (en m) : 101