

Commune : **LEUC** | Rivière : **Le Lauquet**

4 rue du Lauquet

Commentaires : Portail 3 Repère(s) sur le site


GÉNÉRAL

Unité de gestion : Méditerranée Ouest
 Code : DDTM11_S_1395 Date de mise à jour : 08/12/2017
 Auteur : DDTM 11



GÉOLOCALISATION

Coordonnées WGS84 : X: 2.32223720 / Y: 43.14662500
 Coordonnées RGF93 (Lambert 93) X: 644825.8 / Y: 6227723.01
 Coordonnées RGF93 (ETRS89) : X: 2.3222372 / Y: 43.146625
 Code Hydro: Y1220500 Rive de référence: Non renseigné



12 octobre 1970 Altitude calculée de l'eau : **non déterminé**

Nature de l'inondation : **Débordement de cours d'eau** Nature du repère : **Non renseigné**

Commentaires : Repère situé à mi-pente de la voirie à l'entrée gauche du portail. Date d'enquete : 01/12/2004

GÉNÉRAL

Code : DDTM11_R_1395_2 Date de mise à jour : 17/04/2018
 Auteur : DDTM 11



MARQUE

Maximum de l'inondation : Oui
 Visibilité : Non renseigné État du repère : Non renseigné
 Pérennité : Non renseigné Repère calculé : Non renseigné
 PHEC : Non renseigné

SOURCE DE REPÉRAGE : RECENSEMENT DES REPÈRES DE CRUES SUR LE DÉPARTEMENT DE L'AUDE, RÉALISÉ PAR LA DDTM11 -

Type de repérage : Source bibliographique
 Organisme(s) : DDTM 11

NIVELLEMENT INITIAL

Méthode : Non renseigné
 Référence nivelée : Autre type de référence
 Système altimétrique : NGF IGN 1969 (système normal)
 Différence entre le niveau d'eau et la référence (en m) : 0.940 m

Commune : **LEUC** | Rivière : **Le Lauquet**

4 rue du Lauquet

Commentaires : Portail 3 Repère(s) sur le site

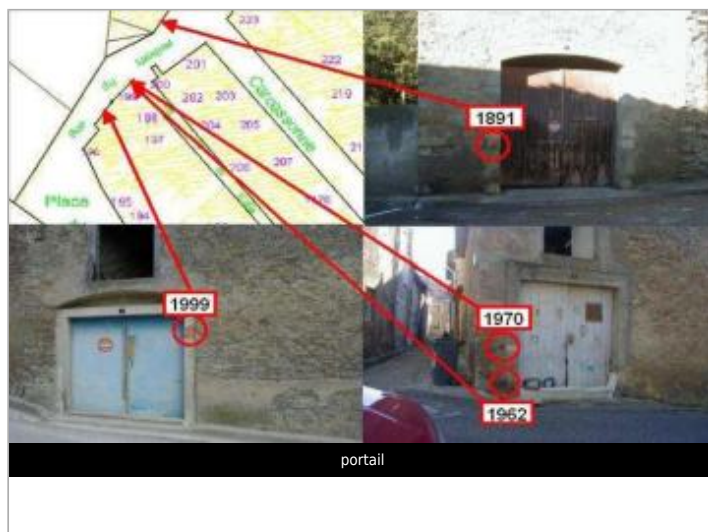
GÉNÉRAL

Unité de gestion : Méditerranée Ouest
 Code : DDTM11_S_1395 Date de mise à jour : 08/12/2017
 Auteur : DDTM 11



GÉOLOCALISATION

Coordonnées WGS84 : X: 2.32223720 / Y: 43.14662500
 Coordonnées RGF93 (Lambert 93) X: 644825.8 / Y: 6227723.01
 Coordonnées RGF93 (ETRS89) : X: 2.3222372 / Y: 43.146625
 Code Hydro: Y1220500 Rive de référence: Non renseigné



8 novembre 1962 Altitude calculée de l'eau : **non déterminé**

Nature de l'inondation : **Débordement de cours d'eau** Nature du repère : **Non renseigné**

Commentaires : Repère situé à mi-pente de la voirie à l'entrée gauche du portail. Date d'enquete : 01/12/2004

GÉNÉRAL

Code : DDTM11_R_1395_3 Date de mise à jour : 17/04/2018
 Auteur : DDTM 11



MARQUE

Maximum de l'inondation : Oui
 Visibilité : Non renseigné État du repère : Non renseigné
 Pérennité : Non renseigné Repère calculé : Non renseigné
 PHEC : Non renseigné

SOURCE DE REPÉRAGE : RECENSEMENT DES REPÈRES DE CRUES SUR LE DÉPARTEMENT DE L'AUDE, RÉALISÉ PAR LA DDTM11 -

Type de repérage : Source bibliographique
 Organisme(s) : DDTM 11

NIVELLEMENT INITIAL

Méthode : Non renseigné
 Référence nivelée : Autre type de référence
 Système altimétrique : NGF IGN 1969 (système normal)
 Différence entre le niveau d'eau et la référence (en m) : 0.280 m

Commune : **LEUC** | Rivière : **Le Lauquet**

4 rue du Lauquet

Commentaires : Portail 3 Repère(s) sur le site

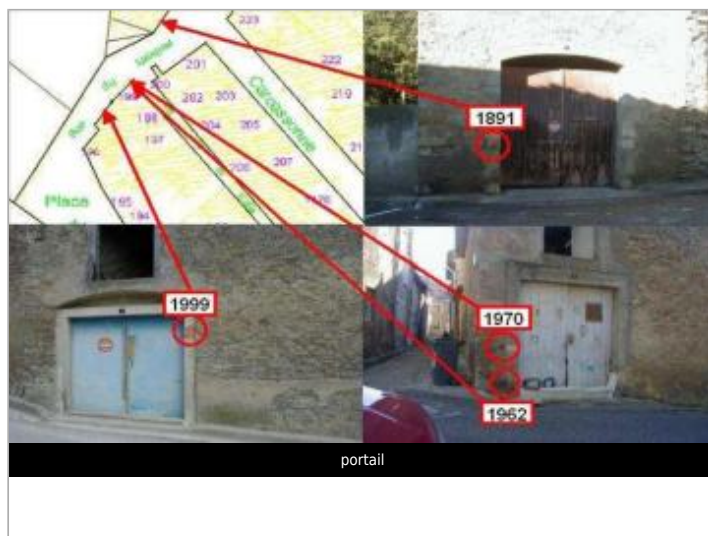
GÉNÉRAL

Unité de gestion : Méditerranée Ouest
 Code : DDTM11_S_1395 Date de mise à jour : 08/12/2017
 Auteur : DDTM 11



GÉOLOCALISATION

Coordonnées WGS84 : X: 2.32223720 / Y: 43.14662500
 Coordonnées RGF93 (Lambert 93) X: 644825.8 / Y: 6227723.01
 Coordonnées RGF93 (ETRS89) : X: 2.3222372 / Y: 43.146625
 Code Hydro: Y1220500 Rive de référence: Non renseigné




13 novembre 1999 Altitude calculée de l'eau : **132.12 m**

Nature de l'inondation : **Débordement de cours d'eau** Nature du repère : **Non renseigné**

Commentaires : Trait rouge- repère situé au tiers de la pente voirie/entrée droite du portail.Date d'enquete : 20/06/2002

GÉNÉRAL

Code : DDTM11_R_1395_4 Date de mise à jour : 17/04/2018
 Auteur : DDTM 11



MARQUE

Maximum de l'inondation : Oui
 Visibilité : Non renseigné État du repère : Non renseigné
 Pérennité : Non renseigné Repère calculé : Non renseigné
 PHEC : Non renseigné

SOURCE DE REPÉRAGE : RECENSEMENT DES REPÈRES DE CRUES SUR LE DÉPARTEMENT DE L'AUDE, RÉALISÉ PAR LA DDTM11 -

Type de repérage : Source bibliographique
 Organisme(s) : DDTM 11

NIVELLEMENT INITIAL

Méthode : Non renseigné
 Référence nivelée : Autre type de référence
 Système altimétrique : NGF IGN 1969 (système normal)
 Altitude de la référence (en m) : 130.420 m
 Différence entre le niveau d'eau et la référence (en m) : 1.700 m
 Altitude calculée de l'eau (en m) : 132.12