

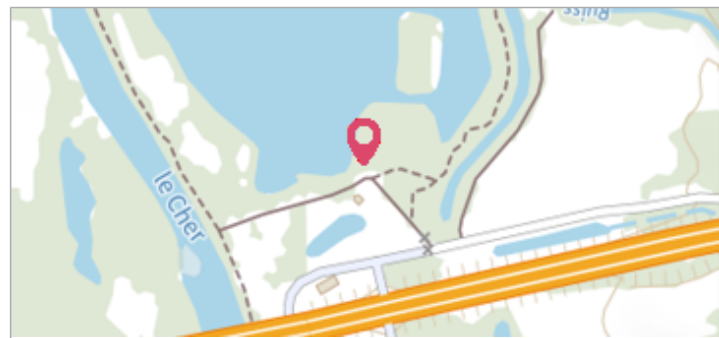
Commune : **VILLEDAIGNE** | Rivière : **L' Orbieu**

Mairie

2 Repère(s) sur le site

GÉNÉRAL

Unité de gestion : Méditerranée Ouest
 Code : DDTM11_S_1387 Date de mise à jour : 08/09/2017
 Auteur : DDTM 11



GÉOLOCALISATION

Coordonnées WGS84 : X: 2.86196093 / Y: 43.21531440
 Coordonnées RGF93 (Lambert 93) X: 688775.96 / Y: 6235132.59
 Coordonnées RGF93 (ETRS89) : X: 2.8619609 / Y: 43.2153144
 Code Hydro: Y15-0400 Rive de référence: Non renseigné


12 novembre 1999 Altitude calculée de l'eau : **non déterminé**

Nature de l'inondation : **Débordement de cours d'eau** Nature du repère : **Non renseigné**

Commentaires : Façade entrée. TN = rue derrière la mairie. Date d'enquete : 07/06/2001

GÉNÉRAL

Code : DDTM11_R_1387_1 Date de mise à jour : 19/02/2018
 Auteur : DDTM 11



MARQUE

Maximum de l'inondation : Oui
 Visibilité : Non renseigné État du repère : Non renseigné
 Pérennité : Non renseigné Repère calculé : Non renseigné
 PHEC : Non renseigné

SOURCE DE REPÉRAGE : RECENSEMENT DES REPÈRES DE CRUES SUR LE DÉPARTEMENT DE L'AUDE, RÉALISÉ PAR LA DDTM11 -

Type de repérage : Source bibliographique
 Organisme(s) : DDTM 11

NIVELLEMENT INITIAL

Méthode : Non renseigné
 Référence nivelée : Autre type de référence
 Système altimétrique : NGF IGN 1969 (système normal)
 Différence entre le niveau d'eau et la référence (en m) : 2.300 m

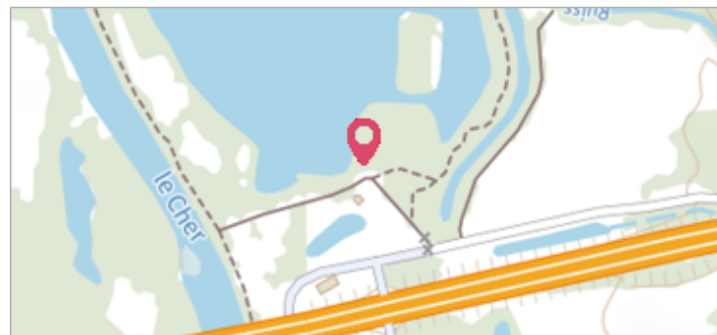
Commune : **VILLEDAIGNE** | Rivière : **L' Orbieu**

Mairie

2 Repère(s) sur le site

GÉNÉRAL

Unité de gestion : Méditerranée Ouest
 Code : DDTM11_S_1387 Date de mise à jour : 08/09/2017
 Auteur : DDTM 11



GÉOLOCALISATION

Coordonnées WGS84 : X: 2.86196093 / Y: 43.21531440
 Coordonnées RGF93 (Lambert 93) X: 688775.96 / Y: 6235132.59
 Coordonnées RGF93 (ETRS89) : X: 2.8619609 / Y: 43.2153144
 Code Hydro: Y15-0400 Rive de référence: Non renseigné

17 octobre 1940 Altitude calculée de l'eau : **24.43 m**

Nature de l'inondation : **Débordement de cours d'eau** Nature du repère : **Non renseigné**

Commentaires : Façade entrée. MUR DE CLOTURE. Date d'enquete : 07/06/2001

GÉNÉRAL

Code : DDTM11_R_1387_2 Date de mise à jour : 24/04/2018
 Auteur : DDTM 11



Vue du repère

MARQUE

Maximum de l'inondation : Oui
 Visibilité : Non renseigné État du repère : Non renseigné
 Pérennité : Non renseigné Repère calculé : Non renseigné
 PHEC : Non renseigné

SOURCE DE REPÉRAGE : RECENSEMENT DES REPÈRES DE CRUES SUR LE DÉPARTEMENT DE L'AUDE, RÉALISÉ PAR LA DDTM11 -

Type de repérage : Source bibliographique
 Organisme(s) : DDTM 11

NIVELLEMENT INITIAL

Méthode : Non renseigné
 Référence nivelée : Autre type de référence
 Système altimétrique : NGF IGN 1969 (système normal)
 Altitude de la référence (en m) : 24.030 m
 Différence entre le niveau d'eau et la référence (en m) : 0.400 m
 Altitude calculée de l'eau (en m) : 24.43